



**PEMERINTAH KOTA SEMARANG
DINAS PEKERJAAN UMUM**

JL. MADUKORO RAYA NO. 7, TELP. (024) 76433969, FAX. (024) 76433969 KOTA SEMARANG

**FORM INVENTARISASI JEMBATAN
Ruas Jalan
ANJASMORO**

NO JEMBATAN : KT.33.074.13.0004.001.A
NAMA JEMBATAN : PURI ANJASMORO 1 A
TAHUN ANGGARAN : 2024



**PEMERINTAH KOTA SEMARANG
DINAS PEKERJAAN UMUM**

JL. MADUKORO RAYA NO. 7, TELP. (024) 76433969, FAX. (024) 76433969 KOTA SEMARANG

SISTEM
MANAJEMEN
JEMBATAN



LAPORAN PEMERIKSAAN INVENTARISASI JEMBATAN

No. Jembatan Ruas Jalan Kabupaten dan Kota

KT	3	3	0	7	4	1	3	0	0	0	4	0	0	1	A
----	---	---	---	---	---	---	---	---	---	---	---	---	---	---	---

Nama Jembatan	PURI ANJASMORO 1 A				Propinsi / Kabupaten / Kota Semarang	
Lokasi Jembatan	Koordinat Awal :	-6,971174	LS	110,39051	BT	Dari (Kota Asal/Km.No1) : SMG
	Koordinat Akhir :	-6,971174	LS	110,39051	BT	Km. (Jarak dari kota asal) : 1+270
Tanggal Pemeriksaan 5/9/2024	Nama Pemeriksa / NIP GENDUT SUMANTO				Tahun Pembangunan -	
Nilai Lalu - Lintas :	0.662058	LHR :	3127.38	Tahun : 2019		

INFORMASI PEMBANGUNAN JEMBATAN

1	Tanggal / Bulan / Tahun pembangunan jembatan / pengoperasian pertama kali	:	-
2	Tanggal / Bulan / Tahun pelebaran/rehabilitasi/perkuatan jembatan / pengoperasian pertama kali	:	-
3	Tanggal / Bulan / Tahun serah terima aset	:	-
4	Penanggung jawab pembangunan (Satker/PPK)	:	-
5	Penanggung jawab pelebaran/rehabilitasi/perkuatan jembatan (Satker/PPK)	:	-
6	Biaya perencanaan	:	-
7	Biaya pembangunan	:	-
8	Biaya pelebaran/rehabilitasi/perkuatan jembatan	:	-
9	Biaya pengujian	:	-
10	Nilai aset serah terima	:	-
11	Nama konsultan perencana pembangunan	:	-
12	Nama <i>Independent Proof Checker</i> (IPC)	:	-
13	Nama konsultan perencana pelebaran/rehabilitasi/perkuatan jembatan	:	-
14	Nama kontraktor pelaksana pembangunan	:	-
15	Nama kontraktor pelaksana pelebaran/rehabilitasi/perkuatan jembatan	:	-
16	Nama subkontraktor spesialis	:	-
17	Nama konsultan pengawas pembangunan	:	-
18	Nama konsultan pengawas pelebaran/rehabilitasi/perkuatan jembatan	:	-
19	Nama konsultan pengujian	:	-
20	Laporan pembangunan/pelebaran/rehabilitasi/perkuatan jembatan	:	Tersedia / Tidak TIDAK
21	<i>As-built-drawing</i> atau denah jembatan	:	TIDAK

Hanya untuk keperluan kantor

Tanggal memasukkan Data Pemeriksaan Inventarisasi 6/1/2024	Oleh : WAHYU DS
---	--------------------



PEMERINTAH KOTA SEMARANG
DINAS PEKERJAAN UMUM

JL. MADUKORO RAYA NO. 7, TELP. (024) 76433969, FAX. (024) 76433969 KOTA SEMARANG

INFORMASI KAPASITAS MUATAN

1 Batasan muatan sumbu terberat MST	:	8	ton
2 Beban maksimum yang pernah di atas jembatan	:	8	ton
3 Jenis kendaraan berat yang umum lewat di atas jembatan	:	TRUK	
4 Tindakan darurat yang sedang/pernah dilakukan di atas jembatan	:	C	
a. Pembatasan beban			
b. Penyokongan/Sangga			
c. Penutupan parsial/Sebagian			
d. Penutupan penuh			
e. Jalan Memutar/ <i>detour</i>			
f. Jembatan Sementara			
5 Apakah tersedia jalan memutar/ <i>detour</i> jika jembatan ditutup		Ya	tidak
6 Panjang jarak tambahan yang harus ditempuh dengan jalan memutar		10	m

INFORMASI KAPASITAS LALU LINTAS

1 Lalu - lintas harian rata-rata tahunan (LHR) AADT	:	3127.38	
2 Nilai Lalu - Lintas (Perbandingan lebar jalur lalu-lintas yang tersedia di atas jembatan dengan lebar perkerasan sebelum masuk ke dalam jembatan			
Longgar		kendaraan bebas melintas di atas jembatan	
Cukup lebar		kendaraan melaju perlahan di atas jembatan	
Sempit		kendaraan harus antri atau berhenti	
3 Lebar kendaraan maksimum (<i>ODOL/Over-dimension overload vehicle</i>)	:	2,4	m

INFORMASI BATASAN PERLINTASAN DAN LINGKUNGAN

1 Tinggi muka air banjir terhadap bagian atas lantai jembatan	:	0,5	m
2 Tinggi muka air banjir terhadap elevasi perletakan jembatan	:	0,3	m
3 Tinggi muka air banjir terhadap elevasi terbawah bangunan atas jembatan	:	0,2	m
4 Kedalaman gerusan di sekitar pilar	:	-	m
5 Kedalaman gerusan di sekitar kepala jembatan	:	0,3	m
6 Kedalaman gerusan di sekitar tanah timbunan atau bangunan pengaman lainnya	:	0,3	m
7 Tinggi bebas perlintasan <i>overpass</i> jalan	:	-	m
8 Tinggi bebas perlintasan kereta api	:	-	m
9 Tinggi bagian tertinggi dari kapal laut dan/atau angkutannya terhadap elevasi terbawah bangunan atas jembatan	:	-	m
10 Lebar alur pelayaran untuk dibandingkan dengan kapal laut	:	-	m
11 Tinggi pilon dengan batasan lintasan pesawat udara dekat bandara	:	-	m



PEMERINTAH KOTA SEMARANG
DINAS PEKERJAAN UMUM

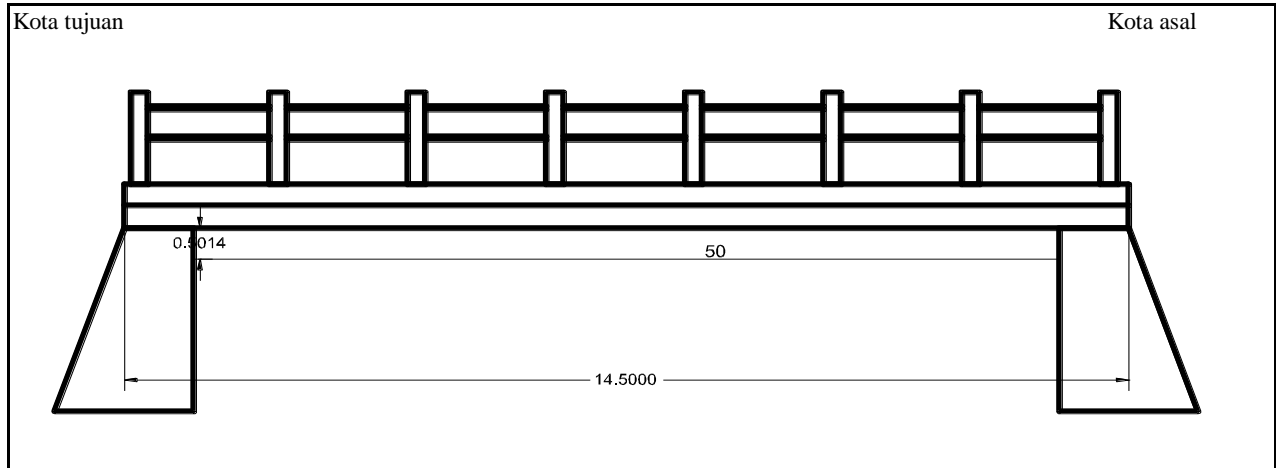
JL. MADUKORO RAYA NO. 7, TELP. (024) 76433969, FAX. (024) 76433969 KOTA SEMARANG

NO. JEMBATAN :

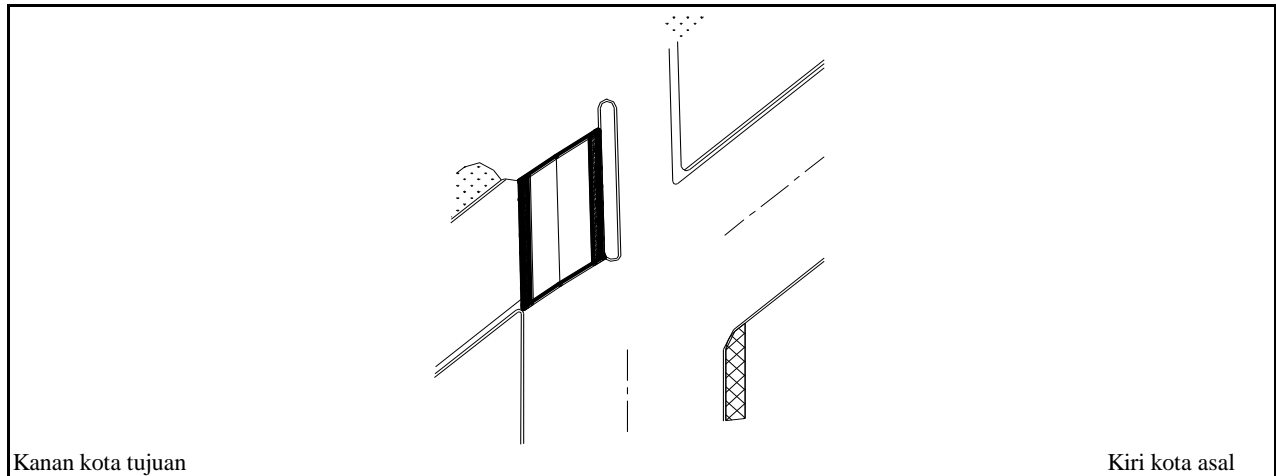
KT	3	3	0	7	4	1	3	0	0	0	4	0
----	---	---	---	---	---	---	---	---	---	---	---	---

NAMA JEMBATAN : PURI ANJASMORO 1 A

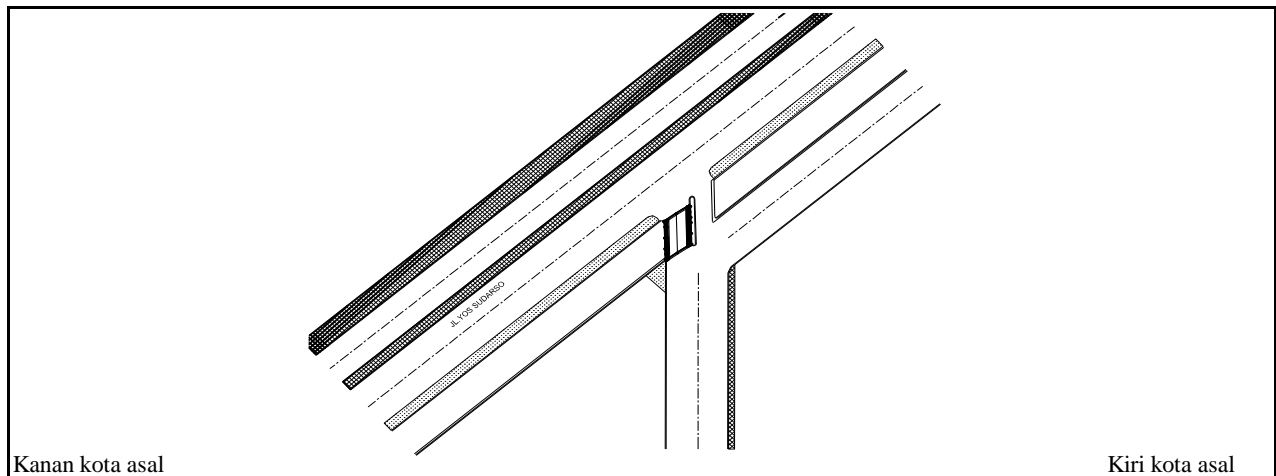
POTONGAN MEMANJANG



TAMPAK ATAS



SITUASI





PEMERINTAH KOTA SEMARANG
DINAS PEKERJAAN UMUM

JL. MADUKORO RAYA NO. 7, TELP. (024) 76433969, FAX. (024) 76433969 KOTA SEMARANG



TAMPAK MEMANJANG



TAMPAK MEMANJANG



TAMPAK MELINTANG



TAMPAK MELINTANG

NOMOR JEMBATAN	NAMA JEMBATAN	LOKASI (Km)	PANJANG (M)
KT.33.074.13.0004.001.A	PURI ANJASMORO 1 A	1+270	14,50



PEMERINTAH KOTA SEMARANG
DINAS PEKERJAAN UMUM

JL. MADUKORO RAYA NO. 7, TELP. (024) 76433969, FAX. (024) 76433969 KOTA SEMARANG



KERUSAKAN PADA SANDARAN



KERUSAKAN PADA LAPISAN LANTAI



GELAGAR BERKARAT



BESI UTILITAS BERKARAT

NOMOR JEMBATAN	NAMA JEMBATAN	LOKASI (Km)	PANJANG (M)
KT.33.074.13.0004.001.A	PURI ANJASMORO 1 A	1+270	14,50



**PEMERINTAH KOTA SEMARANG
DINAS PEKERJAAN UMUM**

JL. MADUKORO RAYA NO. 7, TELP. (024) 76433969, FAX. (024) 76433969 KOTA SEMARANG

**FORM DETAIL JEMBATAN
Ruas Jalan
ANJASMORO**

NO JEMBATAN : KT.33.074.13.0004.001.A
NAMA JEMBATAN : PURI ANJASMORO 1 A
TAHUN ANGGARAN : 2024



**PEMERINTAH KOTA SEMARANG
DINAS PEKERJAAN UMUM**

JL. MADUKORO RAYA NO. 7, TELP. (024) 76433969, FAX. (024) 76433969 KOTA SEMARANG

SISTEM
MANAJEMEN
JEMBATAN



LAPORAN PEMERIKSAAN DETAIL JEMBATAN

No. Jembatan Ruas Jalan Kabupaten dan Kota

KT	3	3	0	7	4	1	3	0	0	0	4	0	0	1	A
----	---	---	---	---	---	---	---	---	---	---	---	---	---	---	---

Nama Jembatan	PURI ANJASMORO 1 A				Propinsi / Kabupaten / Kota Semarang	
Lokasi Jembatan	Koordinat Awal :	-6,971174	LU / LS	110,390513	BT	Dari (Kota Asal/Km.NoI) : SMG
	Koordinat Akhir :	-6,971174	LU / LS	110,390513	BT	Km. (Jarak dari kota asal) : 1+270
Tanggal Pemeriksaan 5/9/2024	Nama Pemeriksa / NIP GENDUT SUMANTO				Tahun Pembangunan -	
Nilai Traffic :	0.662058	LHR :	3127.38		Tahun : 2019	

USULAN PEMERIKSAAN KHUSUS

Apakah tindakan darurat disarankan ?	Ya	Tidak
--------------------------------------	----	-------

Elemen elemen yang memerlukan Pemeriksaan Khusus

Kode	Elemen Uraian	Lokasi				Alasan untuk melakukan pemeriksaan khusus
		A/P/B	X	Y	Z	

TINDAKAN DARURAT

Apakah tindakan darurat disarankan ?	Ya	Tidak
--------------------------------------	----	-------

Elemen elemen yang memerlukan Tindakan Darurat

Kode	Elemen Uraian	Lokasi				Alasan untuk melakukan pemeriksaan khusus
		A/P/B	X	Y	Z	
4.111	Perkerasan Fleksibel Jalan Pendekat					Permukaan yang kasar/ berlubang (debonding, aus) atau retak
4.322	Dinding kepala jembatan / pilar					Kotor, berlumut, penuaan atau pelapukan beton, rembesan
4.411	Gelagar utama					Karat
4.621	Struktur Sandaran Railling					Pecah atau hilangnya bahan (delaminasi, abrasi, aus)
4.514	Lapis Permukaan Sistem Lantai					Permukaan yang kasar/ berlubang (debonding, aus) atau retak

Hanya untuk keperluan kantor

Tanggal memasukkan Data Pemeriksaan Inventarisasi 6/1/2024	Oleh : WAHYU D S
---	---------------------



LAPORAN PEMERIKSAAN MENDETAIL JEMBATAN

LINK SUFIDEX

DAFTAR KERUSAKAN UNTUK LEVEL 3-5

No. Jembatan	KT	3	3	0	7	4	1	3	0	0	0	4	0	0	1	A
--------------	----	---	---	---	---	---	---	---	---	---	---	---	---	---	---	---

EVALUASI ELEMEN

Elemen Kode	Uraian Level 2 (pilihan)	Elemen Kode	Uraian Level 3 (pilihan)	Elemen		Kerusakan		Lokasi						Level 5						Level 4									
				Kode	Uraian (pilihan)	Kode	Uraian (pilihan)	Nilai Kondisi						Nilai Kondisi															
								A/P/B	X	Y	Z	S	R	K	F	P	NK	S	R	K	F	P	NK						
2.100	Jalan Pendekat	3.110	Perkerasan Jalan Pendekat	4.111	Perkerasan Fleksibel Jalan Pendekat	722	Permukaan yang kasar/berlubang (debonding, aus) atau retak							1	1	1	0	1	4	1	1	1	0	1	4				
				4.112	Perkerasan Kaku Jalan Pendekat																								
				4.113	Pelat Injak																								
				4.114	Sleeper Slab																								
				4.115	Drainase Perkerasan																								
		3.120	Tanah Timbunan	4.121	Tanah Timbunan																								
				4.122	Timbunan Ringan																								
				4.123	Geosintetik																								
				4.124	Drainase Tanah Timbunan																								
		3.130	Struktur Penahan Tanah Jalan Pendekat	4.131	Dinding Penahan Tanah	201	Cacat pada beton termasuk beton rontok / spalling, keropos, berongga, dan kualitas beton yang rendah									1	1	0	0	1	3	1	1	0	0	1	3		
				4.132	Tanah Bertulang/Mechanically Stabilized Earth (MSE)																								
				4.133	Drainase Struktur Penahan Tanah																								
				4.134	Soil nailing																								
		3.140	Pengaman lalu - lintas	4.141	Tiang Pengaman Jalan Pendekat																								
				4.142	Pagar Pengaman/Guardrail Jalan Pendekat																								
		2.200	Aliran Sungai	3.210	Aliran Sungai	4.211	tebing sungai	201	Cacat pada beton termasuk beton rontok / spalling, keropos, berongga, dan kualitas beton yang rendah							1	1	1	0	0	3	1	1	1	0	0	3		
4.212	aliran air utama					501	Pendangkalan sungai akibat endapan (agradasi)									1	1	1	0	1	4	1	1	1	0	1	4		
4.213	daerah genangan banjir																												
3.220	Bangunan Pengaman			4.221	Pengaman Aliran Sungai																								
			4.222	Pengaman Tebing Sungai	201	Cacat pada beton termasuk beton rontok / spalling, keropos, berongga, dan kualitas beton yang rendah									1	1	1	0	0	3	1	1	1	0	0	3			
			4.223	Pengaman Bangunan Bawah																									
			4.224	Perkuatan bangunan Pengaman																									
2.300	Bangunan Bawah		3.310	Pondasi	4.311	Fondasi Tiang	521	Pengikisan di sekitar jembatan (local scour)							1	1	0	0	1	3	1	1	0	0	1	3			
		4.312			Fondasi Sumuran																								
		4.313			Fondasi Langsung																								
		4.314			Pondasi Balok Pelengkung																								
		4.315			Sambungan Fondasi dan Lainnya																								
		4.316			Perkuatan Fondasi																								
		4.317			Struktur jembatan apung																								
		3.320	Kepala Jembatan/Pilar	4.321	Balok Fondasi																								
				4.322	Dinding kepala jembatan / pilar	204	Kotor, berlumut, penuaan atau pelapukan beton, rembesan									1	1	1	0	1	4	1	1	1	0	1	4		
				4.323	Balok Kepala Jembatan/Pilar	204	Kotor, berlumut, penuaan atau pelapukan beton, rembesan									1	1	1	0	1	4	1	1	1	0	1	4		
				4.324	Struktur pengaku																								
		4.325	Sambungan kepala jembatan / pilar																										
		4.326	Perkuatan bangunan bawah	204	Kotor, berlumut, penuaan atau pelapukan beton, rembesan									1	1	1	0	1	4	1	1	1	0	1	4				
		4.327	Drainase Kepala jembatan / pilar																										
2.400	Bangunan Atas	3.410	Sistem Gelagar	4.411	Gelagar utama	302	Karat							1	1	1	0	1	4	1	1	1	0	1	4				
				4.412	Diafragma	302	Karat									1	1	1	0	1	4	1	1	1	0	1	4		
				4.413	Pengaku gelagar baja																								
				4.414	Perkuatan gelagar																								
				4.415	Sambungan gelagar																								
				4.416	Drainase Gelagar																								
		3.420	Jembatan Pelat	4.421	pelat beton bertulang																								
				4.422	Pelat beton pracetak pratekan																								
				4.423	Kabel prategang melintang																								
				4.424	Shear key (sambungan antar pelat beton pracetak pratekan - flat slab)																								
		4.425	Perkuatan Jembatan Pelat																										

Kode	Elemen	LEVEL 3						Nilai Kondisi																		
		S	R	K	F	P	NK	S	R	K	F	P	NK													
3.110	Perkerasan Jalan Pendekat	1	1	1	0	1	4																			
3.120	Tanah Timbunan						-																			
3.130	Struktur Penahan Tanah Jalan Pendekat	1	1	0	0	1	3																			
3.140	Pengaman lalu-lintas						-																			
3.210	Aliran Sungai	1	1	1	0	0	3																			
3.220	Bangunan Pengaman	1	1	1	0	1	4																			
3.310	Fondasi	1	1	0	0	1	3																			
3.320	Kepala Jembatan/Pilar	1	1	1	0	1	4																			
3.410	Sistem Gelagar	1	1	1	0	1	4																			
3.420	Jembatan Pelat						-																			
3.430	Pelengkung						-																			
3.440	Balok Pelengkung						-																			
3.450	Rangka						-																			
3.460	Jembatan Beruji Kabel (Cable-Stayed)						-																			
3.470	Jembatan Gantung						-																			
3.480	Pilon						-																			
3.490	Gelagar Boks						-																			
3.500	Sistem Lantai	1	1	1	0	0	3																			
3.600	Sambungan / Siar muai	1	1	1	0	0	3																			
3.610	Perletakan	1	1	1	0	0	3																			
3.620	Pengaman Pengguna Jalan	1	1	1	0	1	4																			
3.630	Perengkapan Aerodinamik Jembatan						-																			
3.710	Perengkapan Umum						-																			
3.720	Penerangan						-																			
3.730	Utilitas	1	1	0	0	1	3																			
3.740	Pengaman struktur dan lingkungan						-																			
3.750	SMKS (Sistem Monitoring Kesehatan Jembatan)						-																			
3.760	Perengkapan Jembatan Gerak/moveable bridge						-																			
3.770	Fasilitas Pemeriksaan Tetap						-																			
3.810	Tanah di dalam struktur Gorong-gorong						-																			
3.820	Gorong - gorong persegi Boks						-																			
3.830	Gorong - gorong pipa						-																			
3.840	Gorong - gorong Pelengkung Baja Gelombang						-																			
3.850	Struktur Pendukung Gorong-gorong						-																			

Elemen		Elemen		Elemen		Kerusakan		Lokasi		Level 5					Level 4									
Kode	Uraian Level 2 (pilihan)	Kode	Uraian Level 3 (pilihan)	Kode	Uraian (pilihan)	Kode	Uraian (pilihan)	A/P/B	X	Y	Z	S	R	K	F	P	NK	S	R	K	F	P	NK	
				4.616	Ikatan / Perletakan Lainnya																			
		3.620	Pengaman Pengguna Jalan	4.621	Struktur Sandaran Railling	205	Pecah atau hilangnya bahan (delaminasi, abrasi, aus)					1	1	1	0	1	4	1	1	1	0	1	4	
				4.622	Struktur tembok	205	Pecah atau hilangnya bahan (delaminasi, abrasi, aus)					1	1	1	0	1	4	1	1	1	0	1	4	
				4.623	Pembatas lainnya																			
		3.630	Perlengkapan Aerodinamik Jembatan	4.631	Perlengkapan Aerodinamik Bangunan Atas																			
				4.632	Perlengkapan Aerodinamik Permukaan Kabel Jembatan																			
				4.633	Wind Barrier																			
2.700	Perlengkapan	3.710	Perlengkapan Umum	4.711	Perangkat Pengendali Lalu Lintas																			
				4.712	Penanda Jembatan																			
				4.713	Penunjang Perlengkapan																			
				4.714	Struktur Penutup Jembatan																			
				4.715	Pendukung sandaran / median																			
				4.721	Sistem penerangan																			
		3.720	Penerangan	4.721	Sistem penerangan																			
				4.722	Struktur Tiang Pengaman																			
				4.723	Penunjang Penerangan																			
		3.730	Utilitas	4.731	Utilitas Kabel Listrik																			
				4.732	Utilitas Pipa Air Minum	302	Karat					1	1	0	0	1	3	1	1	0	0	1	3	
				4.733	Utilitas Kabel Telekomunikasi																			
				7.734	Utilitas Pipa Air Kotor																			
				4.735	Utilitas Pipa Pembawa Bahan Energi lainnya																			
				7.736	Sambungan utilitas																			
				4.737	Dudukan utilitas																			
		3.740	Pengaman Struktur dan Jalan Lingkungan	4.741	Perangkat Pengendali Kelembaban																			
				4.742	Perangkat Penangkal Petir																			
				4.743	Perangkat Perlindungan Korosi dan Biota Laut																			
				4.744	Lubang Ventilasi																			
				4.745	Penutup Lubang Ventilasi																			
		3.750	SMKS (Sistem Monitoring Kesehatan Jembatan)	4.751	Sensor Struktur																			
				4.752	Perangkat Pengukur Beban Kendaraan																			
				4.753	Sensor pengukur Beban Kendaraan																			
				4.754	Pendukung lainnya																			
		3.760	Perlengkapan Jembatan Gerak / moveable bridge	4.755	Perangkat Penyalur Data																			
				4.761	Sistem penggerak fungsional																			
				4.762	Sistem Elektrik																			
				4.763	Sistem Hidrolik																			
				4.764	Sistem Mekanis																			
		3.770	Fasilitas Pemeriksaan Tetap	4.771	Tangga / Platform Pemeriksaan																			
				4.772	Lubang Masuk (gelagar, kolom)																			
				4.773	Traveler																			
2.800	gorong - gorong	3.810	Tanah di dalam struktur Gorong - gorong	4.811	Tanah timbunan di atas gorong - gorong																			
				4.812	Tanah dasar di bawah struktur gorong - gorong																			
		3.820	Gorong - gorong Persegi Boks	4.821	Dinding Tegak																			
				4.822	Pelat Bawah																			
				4.823	Pelat Atas																			
				4.824	Drainase Gorong - gorong Persegi Boks																			
		3.830	Gorong - gorong Pipa	4.831	Dinding penahan tanah timbunan																			
				4.832	Drainase Gorong - gorong Pipa																			
				4.841	Pelat Baja Gelombang																			
				4.842	Sambungan / Baut pengikat																			
				4.843	Fondasi / Pelat Beton Dudukan Pelengkung Baja Gelombang																			
				4.844	Drainase Gorong gorong Pelengkung Baja Bergelombang																			
		3.850	Struktur Pendukung Gorong - gorong	4.851	Tembok Sayap																			
				4.852	Tembok Kepala (Head wall) Gorong-gorong																			
				4.853	Tembok Bawah (Drop wall) Gorong-gorong																			
				4.854	Apron																			
		3.860	Perkuatan Gorong - gorong	4.861	Perkuatan dengan Lapisan Beton Tambahan																			
				4.862	Perkuatan dengan FRP																			

LEVEL 3		Nilai Kondisi				
Kode	Elemen	S	R	K	F	NK

Elemen		Elemen		Elemen		Kerusakan		Lokasi		Level 5					Level 4									
Kode	Uraian Level 2 (pilihan)	Kode	Uraian Level 3 (pilihan)	Kode	Uraian (pilihan)	Kode	Uraian (pilihan)			Nilai Kondisi					Nilai Kondisi									
								A/P/B	X	Y	Z	S	R	K	F	P	NK	S	R	K	F	P	NK	
				4.863	Perkuatan dengan Lapisan Basa Tambahan																			
2.900	Struktur Lintasan B	3.910	Lintasan dengan Perkerasan																					
		3.920	Lintasan Alam (tanpa perkerasan)																					
		3.930	Lintasan dengan struktur semi - permanen																					

LEVEL 3		Nilai Kondisi					
Kode	Elemen	S	R	K	F	P	NK



**PEMERINTAH KOTA SEMARANG
DINAS PEKERJAAN UMUM**

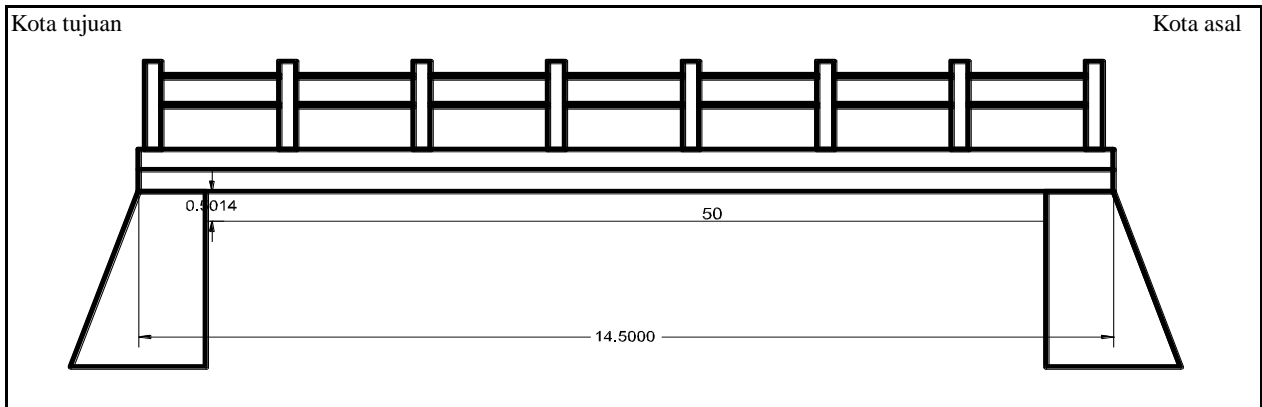
JL. MADUKORO RAYA NO. 7, TELP. (024) 76433969, FAX. (024) 76433969 KOTA SEMARANG

NO. JEMBATAN :

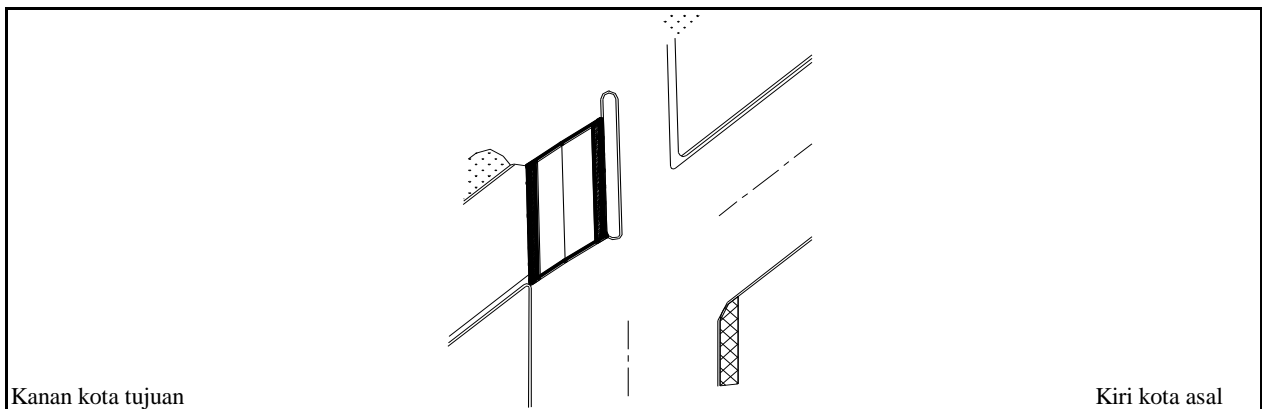
KT	3	3	0	7	4	1	3	0	0	0	4
----	---	---	---	---	---	---	---	---	---	---	---

NAMA JEMBATAN : PURI ANJASMORO 1 A

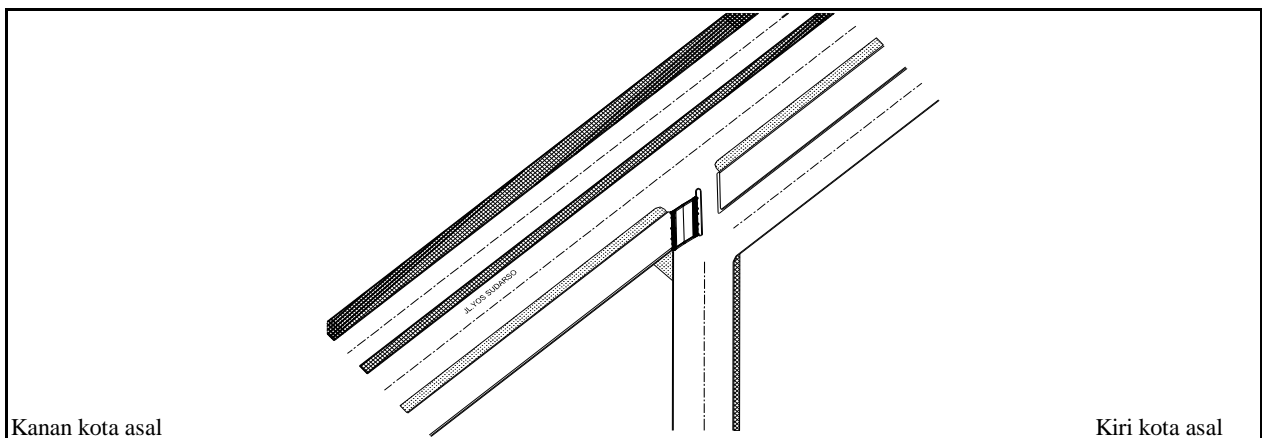
POTONGAN MEMANJANG



TAMPAK ATAS



SITUASI





**PEMERINTAH KOTA SEMARANG
DINAS PEKERJAAN UMUM**

JL. MADUKORO RAYA NO. 7, TELP. (024) 76433969, FAX. (024) 76433969 KOTA SEMARANG



TAMPAK MEMANJANG



TAMPAK MEMANJANG



TAMPAK MELINTANG



TAMPAK MELINTANG

NOMOR JEMBATAN	NAMA JEMBATAN	LOKASI (Km)	PANJANG (M)
KT.33.074.13.0004.001.A	PURI ANJASMORO 1 A	1+270	14,50



**PEMERINTAH KOTA SEMARANG
DINAS PEKERJAAN UMUM**

JL. MADUKORO RAYA NO. 7, TELP. (024) 76433969, FAX. (024) 76433969 KOTA SEMARANG



KERUSAKAN PADA SANDARAN



KERUSAKAN PADA LAPISAN LANTAI



GELAGAR BERKARAT



BESI UTILITAS BERKARAT

NOMOR JEMBATAN	NAMA JEMBATAN	LOKASI (Km)	PANJANG (M)
KT.33.074.13.0004.001.A	PURI ANJASMORO 1 A	1+270	14,50