



**PEMERINTAH KOTA SEMARANG
DINAS PEKERJAAN UMUM**

JL. MADUKORO RAYA NO. 7, TELP. (024) 76433969, FAX. (024) 76433969 KOTA SEMARANG

**FORM INVENTARISASI JEMBATAN
Ruas Jalan**

Jl. Tlogosari Raya RT 06 RW 17

NO JEMBATAN : KT.33.074.06.1004.583.001
NAMA JEMBATAN : TLOGOSARI 5
TAHUN ANGGARAN : 2024



LAPORAN PEMERIKSAAN INVENTARISASI JEMBATAN

No. Jembatan Ruas Jalan Kabupaten dan Kota

KT	3	3	0	7	4	0	6	1	0	0	4	5	8	3	0	0	1
----	---	---	---	---	---	---	---	---	---	---	---	---	---	---	---	---	---

Nama Jembatan	TLOGOSARI 5				Propinsi / Kabupaten / Kota Semarang			
Lokasi Jembatan	Koordinat Awal :	-6.977302	LS	110.46138	BT	Dari (Kota Asal/Km.No1) :	SMG	
	Koordinat Akhir :	-6.977302	LS	110.46138	BT	Km. (Jarak dari kota asal) :	0+500	
Tanggal Pemeriksaan 8/3/2024	Nama Pemeriksa / NIP GENDUT SUMANTO				Tahun Pembangunan -			
Nilai Lalu - Lintas :	-	LHR	:	-	Tahun :	-	-	

INFORMASI PEMBANGUNAN JEMBATAN

1	Tanggal / Bulan / Tahun pembangunan jembatan / pengoperasian pertama kali	:	-
2	Tanggal / Bulan / Tahun pelebaran/rehabilitasi/perkuatan jembatan / pengoperasian pertama kali	:	-
3	Tanggal / Bulan / Tahun serah terima aset	:	-
4	Penanggung jawab pembangunan (Satker/PPK)	:	-
5	Penanggung jawab pelebaran/rehabilitasi/perkuatan jembatan (Satker/PPK)	:	-
6	Biaya perencanaan	:	-
7	Biaya pembangunan	:	-
8	Biaya pelebaran/rehabilitasi/perkuatan jembatan	:	-
9	Biaya pengujian	:	-
10	Nilai aset serah terima	:	-
11	Nama konsultan perencana pembangunan	:	-
12	Nama <i>Independent Proof Checker</i> (IPC)	:	-
13	Nama konsultan perencana pelebaran/rehabilitasi/perkuatan jembatan	:	-
14	Nama kontraktor pelaksana pembangunan	:	-
15	Nama kontraktor pelaksana pelebaran/rehabilitasi/perkuatan jembatan	:	-
16	Nama subkontraktor spesialis	:	-
17	Nama konsultan pengawas pembangunan	:	-
18	Nama konsultan pengawas pelebaran/rehabilitasi/perkuatan jembatan	:	-
19	Nama konsultan pengujian	:	-
		Tersedia / Tidak	File
20	Laporan pembangunan/pelebaran/rehabilitasi/perkuatan jembatan	:	Tidak -
21	<i>As-built-drawing</i> atau denah jembatan	:	Tidak -

Hanya untuk keperluan kantor	
Tanggal memasukkan Data Pemeriksaan Inventarisasi 13/3/2024	Oleh : WAHYU DWIS



PEMERINTAH KOTA SEMARANG
DINAS PEKERJAAN UMUM

JL. MADUKORO RAYA NO. 7, TELP. (024) 76433969, FAX. (024) 76433969 KOTA SEMARANG

INFORMASI KAPASITAS MUATAN

1 Batasan muatan sumbu terberat MST	:	8	ton
2 Beban maksimum yang pernah di atas jembatan	:	8	ton
3 Jenis kendaraan berat yang umum lewat di atas jembatan	:	TRUCK	
4 Tindakan darurat yang sedang/pernah dilakukan di atas jembatan	:	C	
a. Pembatasan beban			
b. Penyokongan/Sangga			
c. Penutupan parsial/Sebagian			
d. Penutupan penuh			
e. Jalan Memutar/ <i>detour</i>			
f. Jembatan Sementara			
5 Apakah tersedia jalan memutar/ <i>detour</i> jika jembatan ditutup		Ya	tidak
6 Panjang jarak tambahan yang harus ditempuh dengan jalan memutar		550	m

INFORMASI KAPASITAS LALU LINTAS

1 Lalu - lintas harian rata-rata tahunan (LHR) AADT	:	-	
2 Nilai Lalu - Lintas (Perbandingan lebar jalur lalu-lintas yang tersedia di atas jembatan dengan lebar perkerasan sebelum masuk ke dalam jembatan)		0	
Longgar kendaraan bebas melintas di atas jembatan		0	
Cukup lebar kendaraan melaju perlahan di atas jembatan		3	
Sempit kendaraan harus antri atau berhenti		5	
3 Lebar kendaraan maksimum (<i>ODOL/Over-dimension overload vehicle</i>)	:	2	m

INFORMASI BATASAN PERLINTASAN DAN LINGKUNGAN

1 Tinggi muka air banjir terhadap bagian atas lantai jembatan	:	2.5	m
2 Tinggi muka air banjir terhadap elevasi perletakan jembatan	:	-	m
3 Tinggi muka air banjir terhadap elevasi terbawah bangunan atas jembatan	:	1.5	m
4 Kedalaman gerusan di sekitar pilar	:	-	m
5 Kedalaman gerusan di sekitar kepala jembatan	:	-	m
6 Kedalaman gerusan di sekitar tanah timbunan atau bangunan pengaman lainnya	:	-	m
7 Tinggi bebas perlintasan <i>overpass</i> jalan	:	-	m
8 Tinggi bebas perlintasan kereta api	:	-	m
9 Tinggi bagian tertinggi dari kapal laut dan/atau angkutannya terhadap elevasi terbawah bangunan atas jembatan	:	-	m
10 Lebar alur pelayaran untuk dibandingkan dengan kapal laut	:	-	m
11 Tinggi pylon dengan batasan lintasan pesawat udara dekat bandara	:	-	m



PEMERINTAH KOTA SEMARANG
DINAS PEKERJAAN UMUM

JL. MADUKORO RAYA NO. 7, TELP. (024) 76433969, FAX. (024) 76433969 KOTA SEMARANG

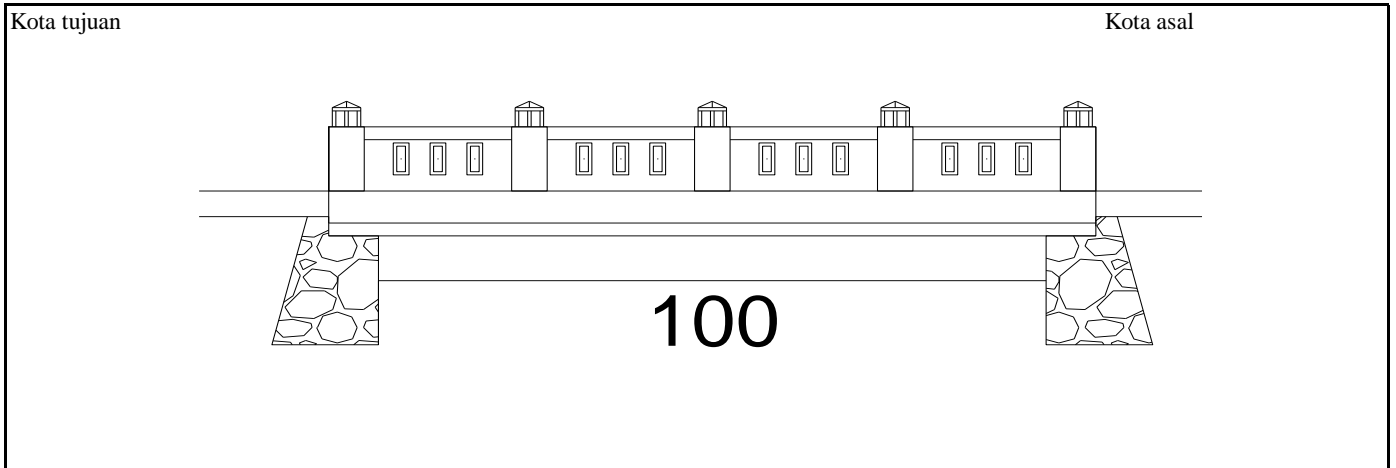
NO. JEMBATAN :

KT	3	3	0	7	4	0	6	1	0	0	4	5	8	3	0	0	1
----	---	---	---	---	---	---	---	---	---	---	---	---	---	---	---	---	---

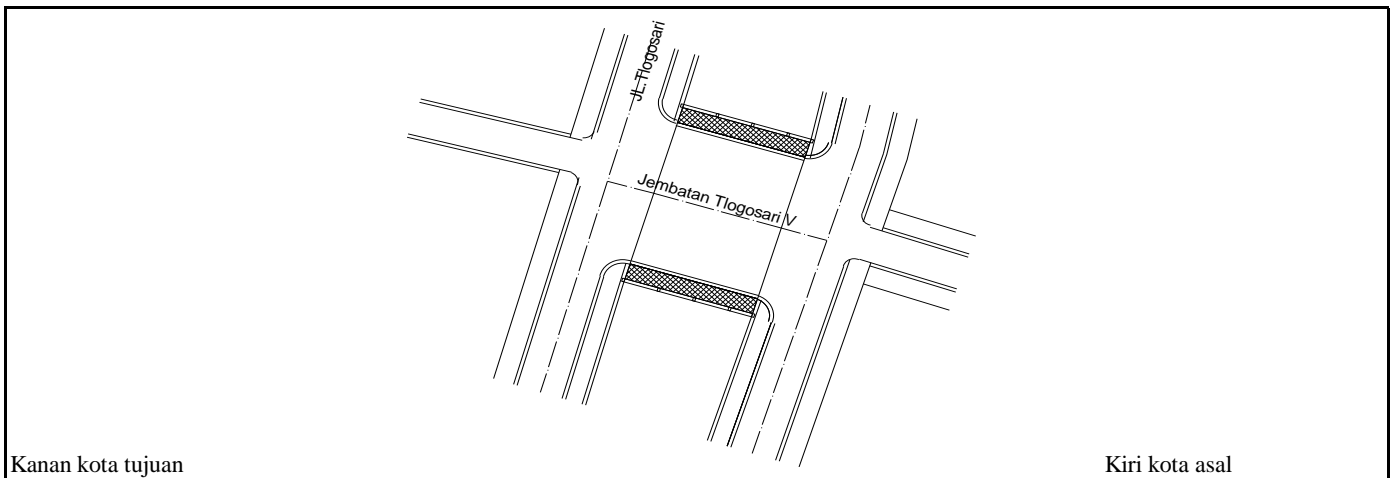
NAMA JEMBATAN :

TLOGOSARI 5

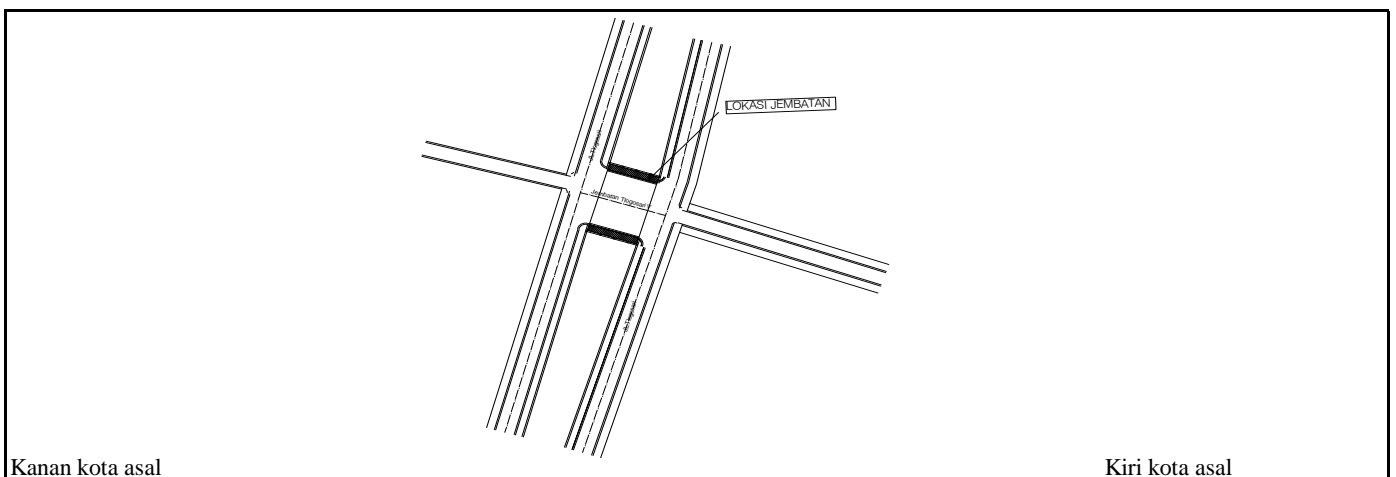
POTONGAN MEMANJANG



TAMPAK ATAS



SITUASI





PEMERINTAH KOTA SEMARANG
DINAS PEKERJAAN UMUM

JL. MADUKORO RAYA NO. 7, TELP. (024) 76433969, FAX. (024) 76433969 KOTA SEMARANG



TAMPAK MEMANJANG



TAMPAK MEMANJANG



TAMPAK MELINTANG



TAMPAK MELINTANG

NOMOR JEMBATAN	NAMA JEMBATAN	LOKASI (Km)	PANJANG (M)
KT.33.074.06.1004.583.001	TLOGOSARI 5	0+500	10.80



PEMERINTAH KOTA SEMARANG
DINAS PEKERJAAN UMUM

JL. MADUKORO RAYA NO. 7, TELP. (024) 76433969, FAX. (024) 76433969 KOTA SEMARANG



KONDISI LANTAI



KONDISI SANDARAN DAN TROTOAR



KONDISI ALIRAN SUNGAI



PIPA CUCURAN TERSUMBAT

NOMOR JEMBATAN	NAMA JEMBATAN	LOKASI (Km)	PANJANG (M)
KT.33.074.06.1004.583.001	TLOGOSARI 5	0+500	10.80



**PEMERINTAH KOTA SEMARANG
DINAS PEKERJAAN UMUM**

JL. MADUKORO RAYA NO. 7, TELP. (024) 76433969, FAX. (024) 76433969 KOTA SEMARANG

**FORM DETAIL JEMBATAN
Ruas Jalan**

Jl. Tlogosari Raya RT 06 RW 17

NO JEMBATAN : KT.33.074.06.1004.583.001
NAMA JEMBATAN : TLOGOSARI 5
TAHUN ANGGARAN : 2024



LAPORAN PEMERIKSAAN DETAIL JEMBATAN

No. Jembatan Ruas Jalan Kabupaten dan Kota

KT	3	3	0	7	4	0	6	1	0	0	4	5	8	3	0	0	1
----	---	---	---	---	---	---	---	---	---	---	---	---	---	---	---	---	---

Nama Jembatan	TLOGOSARI 5				Propinsi / Kabupaten / Kota Semarang			
Lokasi Jembatan	Koordinat Awal :	-6.9773017	LS	110.46138	BT	Dari (Kota Asal/Km.No1) :	SMG	
	Koordinat Akhir :	-6.9773017	LS	110.46138	BT	Km. (Jarak dari kota asal) :	0+500	
Tanggal Pemeriksaan 8/3/2024	Nama Pemeriksa / NIP GENDUT SUMANTO				Tahun Pembangunan			
Nilai Traffic :	-		LHR :	-		Tahun :	-	

USULAN PEMERIKSAAN KHUSUS

Apakah tindakan darurat disarankan ?	Ya	Tidak
--------------------------------------	----	-------

Elemen elemen yang memerlukan Pemeriksaan Khusus

Kode	Elemen Uraian	Lokasi				Alasan untuk melakukan pemeriksaan khusus
		A/P/B	X	Y	Z	

TINDAKAN DARURAT

Apakah tindakan darurat disarankan ?	Ya	Tidak
--------------------------------------	----	-------

Elemen elemen yang memerlukan Tindakan Darurat

Kode	Elemen Uraian	Lokasi				Alasan untuk melakukan pemeriksaan khusus
		A/P/B	X	Y	Z	

Hanya untuk keperluan kantor

Tanggal memasukkan Data Pemeriksaan Inventarisasi 13/3/2024	Oleh : WAHYU DWIS
--	----------------------

LAPORAN PEMERIKSAAN MENDETAIL JEMBATAN

DAFTAR KERUSAKAN UNTUK LEVEL 3-5

No. Jembatan	KT	3	3	0	7	4	0	6	1	0	0	4	5	8	3	0	0	1
--------------	----	---	---	---	---	---	---	---	---	---	---	---	---	---	---	---	---	---

EVALUASI ELEMEN

Elemen	Kode	Uraian Level 2 (pilihan)	Elemen	Kode	Uraian Level 3 (pilihan)	Elemen	Kode	Uraian (pilihan)	Lokasi																				
									Kerusakan																				
									Level 5						Level 4														
									A/P	B	X	Y	Z	S	R	K	F	P	NK	S	R	K	F	P	NK				
2.100	Jalan Pendekat	3.110	Perkerasan Jalan Pendekat	4.111	Perkerasan Fleksibel Jalan Pendekat									0	1	0	0	0	1	0	1	0	0	0	1				
				4.112	Perkerasan Kaku Jalan Pendekat																								
				4.113	Pelat Injak																								
				4.114	Sleeper Slab																								
				4.115	Drainase Perkerasan																								
		3.120	Tanah Timbunan	4.121	Tanah Timbunan																								
				4.122	Timbunan Ringan																								
				4.123	Geosintetik																								
				4.124	Drainase Tanah Timbunan																								
				4.125	Tanah Timbunan																								
		3.130	Struktur Penahan Tanah Jalan Pendekat	4.131	Dinding Penahan Tanah											0	1	0	0	0	1	0	1	0	0	0	1		
				4.132	Tanah Bertulang/Mechanically Stabilized Earth (MSE)																								
				4.133	Drainase Struktur Penahan Tanah																								
				4.134	Soil nailing																								
		3.140	Pengaman lalu - lintas	4.141	Tiang Pengaman Jalan Pendekat																								
				4.142	Pagar Pengaman/Guardrail Jalan Pendekat																								
2.200	Aliran Sungai	3.210	Aliran Sungai	4.211	tebing sungai									0	1	0	0	0	1	0	1	0	0	0	1				
				4.212	aliran air utama												0	1	0	0	1	0	1	0	0	0	1		
				4.213	daerah genangan banjir																								
		3.220	Bangunan Pengaman	4.221	Pengaman Aliran Sungai											0	1	0	0	0	1	0	1	0	0	0	1		
	4.222			Pengaman Tebing Sungai												0	1	0	0	0	1	0	1	0	0	0	1		
	4.223			Pengaman Bangunan Bawah												0	1	0	0	0	1	0	1	0	0	0	1		
	4.224			Perkuatan bangunan Pengaman																									
	4.225			Perkuatan bangunan																									
2.300	Bangunan Bawah	3.310	Pondasi	4.311	Fondasi Tiang									0	1	0	0	0	1	0	1	0	0	0	1				
				4.312	Fondasi Sumuran																								
				4.313	Fondasi Langsung																								
				4.314	Pondasi Balok Pelengkung																								
				4.315	Sumbangan Fondasi dan Lainnya																								
				4.316	Perkuatan Fondasi																								
				4.317	Struktur jembatan apung																								
		3.320	Kepala Jembatan/Pilar	4.321	Balok Fondasi																								
				4.322	Dinding kepala jembatan / pilar												0	1	0	0	0	1	0	1	0	0	0	1	
				4.323	Balok Kepala Jembatan/Pilar																								
				4.324	Struktur pengaku																								
				4.325	Sumbangan kepala jembatan / pilar																								
				4.326	Perkuatan bangunan bawah																								
				4.327	Drainase Kepala jembatan / pilar																								
2.400	Bangunan Atas	3.410	Sistem Gelagar	4.411	Gelagar utama									0	1	0	0	0	1	0	1	0	0	0	1				
				4.412	Diafragma																								
				4.413	Pengaku gelagar baja																								
				4.414	Perkuatan selagar																								
				4.415	Sumbangan selagar																								
				4.416	Drainase Gelagar																								
				4.417	Perkuatan selagar																								
		3.420	Jembatan Pelat	4.421	pelat beton bertulang																								
				4.422	Pelat beton pracetak																								
				4.423	Kabel prategang melintang																								
				4.424	Shear key (sambungan antar pelat beton pracetak pratekan - flat slab.)																								
				4.425	Perkuatan Jembatan Pelat																								
		3.430	Pelengkung	4.426	Drainase Jembatan Pelat																								
				4.431	Pelengkung																								
4.432	Dindine pelengkung																												
4.433	Perkuatan pelengkung																												
3.440	Balok Pelengkung	4.434	Drainase Pelengkung																										
		4.441	balok pelengkung																										
		4.442	Pengaku Balok Pelengkung																										

LEVEL 3			Nilai Kondisi				
Kode	Elemen	S	R	K	F	P	NK
3.110	Perkerasan Jalan Pendekat	0	1	0	0	0	1
3.120	Tanah Timbunan	-	-	-	-	-	-
3.130	Struktur Penahan Tanah Jalan Pendekat	0	1	0	0	0	1
3.140	Pengaman lalu-lintas	-	-	-	-	-	-
3.210	Aliran Sungai	0	1	0	0	0	1
3.220	Bangunan Pengaman	0	1	0	0	0	1
3.310	Fondasi	0	1	0	0	0	1
3.320	Kepala Jembatan/Pilar	0	1	0	0	0	1
3.410	Sistem Gelagar	0	1	0	0	0	1
3.420	Jembatan Pelat	-	-	-	-	-	-
3.430	Pelengkung	-	-	-	-	-	-
3.440	Balok Pelengkung	-	-	-	-	-	-
3.450	Rangka	-	-	-	-	-	-
3.460	Jembatan Beruji Kabel (Cable-Stayed)	-	-	-	-	-	-
3.470	Jembatan Gantung	-	-	-	-	-	-
3.480	Pilon	-	-	-	-	-	-
3.490	Gelagar Boks	-	-	-	-	-	-
3.500	Sistem Lantai	0	1	0	0	0	1
3.600	Sambungan / Siar muai	0	1	0	0	0	1
3.610	Perletakan	-	-	-	-	-	-
3.620	Pengaman Pengguna Jalan	0	1	0	0	0	1
3.630	Perengkapan Aerodinamik Jembatan	-	-	-	-	-	-
3.710	Perengkapan Umum	-	-	-	-	-	-
3.720	Penerangan	-	-	-	-	-	-
3.730	Utilitas	-	-	-	-	-	-
3.740	Pengaman struktur dan lingkungan	-	-	-	-	-	-
3.750	SMKS (Sistem Monitoring Kesehatan Jembatan)	-	-	-	-	-	-
3.760	Perengkapan Jembatan Gerak/moveable bridge	-	-	-	-	-	-
3.770	Fasilitas Pemeriksaan Tetap	-	-	-	-	-	-
3.810	Tanah di dalam struktur Gorong-gorong	-	-	-	-	-	-
3.820	Gorong - gorong persegi Boks	-	-	-	-	-	-
3.830	Gorong - gorong pipa	-	-	-	-	-	-
3.840	Gorong - gorong Pelengkung Baja Gelombang	-	-	-	-	-	-
3.850	Struktur Pendukung Gorong-gorong	-	-	-	-	-	-
3.860	Perkuatan gorong - gorong	-	-	-	-	-	



PEMERINTAH KOTA SEMARANG
DINAS PEKERJAAN UMUM

JL. MADUKORO RAYA NO. 7, TELP. (024) 76433969, FAX. (024) 76433969 KOTA SEMARANG

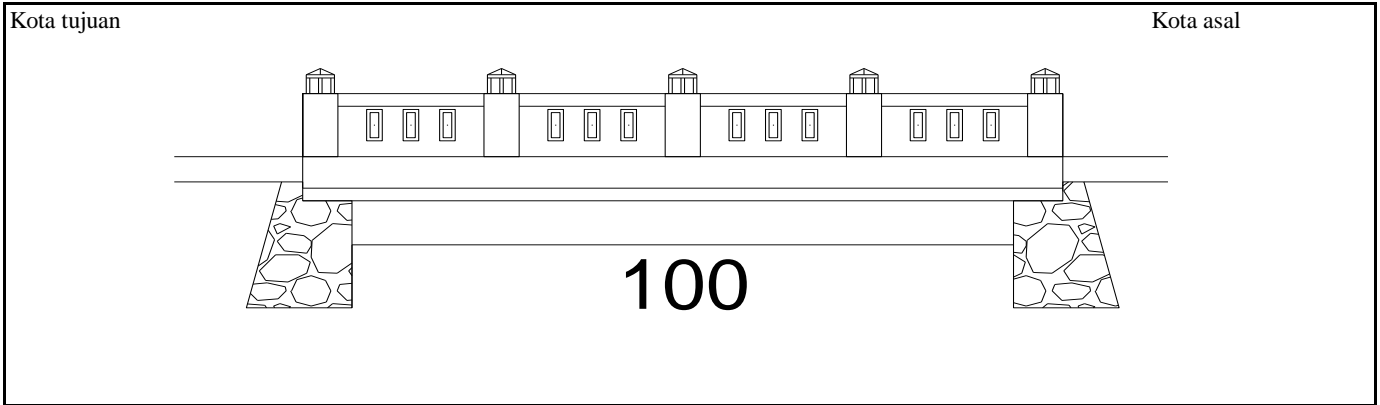
NO. JEMBATAN :

KT	3	3	0	7	4	0	6	1	0	0	4	5	8	3	0	0	1
----	---	---	---	---	---	---	---	---	---	---	---	---	---	---	---	---	---

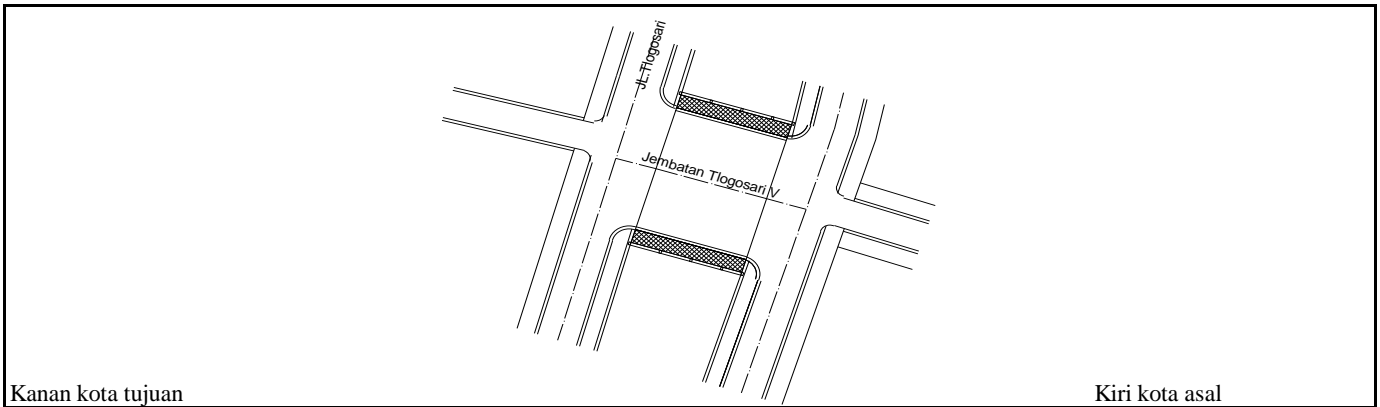
NAMA JEMBATAN :

TLOGOSARI 5

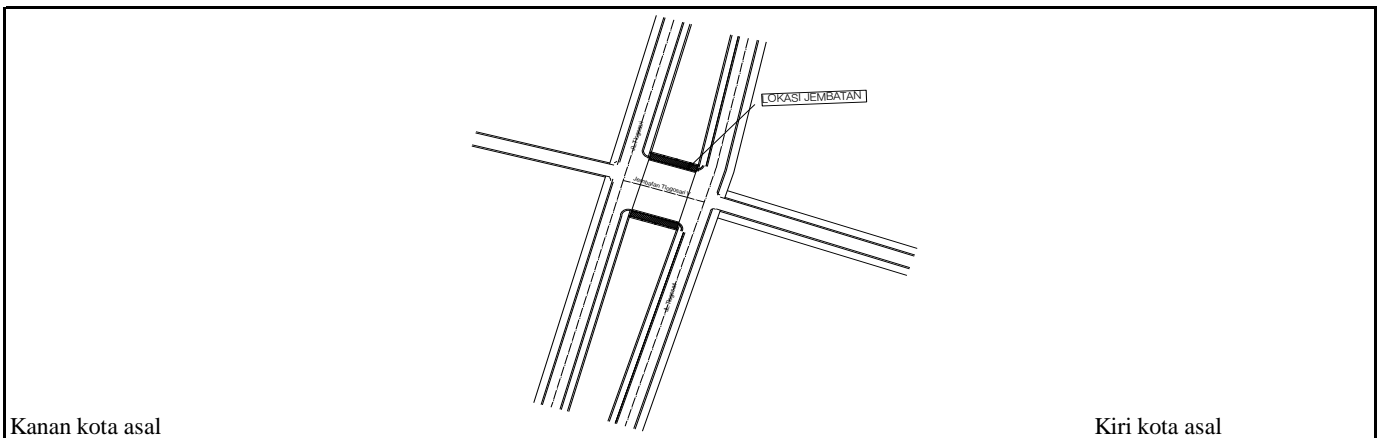
POTONGAN MEMANJANG



TAMPAK ATAS



SITUASI





**PEMERINTAH KOTA SEMARANG
DINAS PEKERJAAN UMUM**

JL. MADUKORO RAYA NO. 7, TELP. (024) 76433969, FAX. (024) 76433969 KOTA SEMARANG



TAMPAK MEMANJANG



TAMPAK MEMANJANG



TAMPAK MELINTANG



TAMPAK MELINTANG

NOMOR JEMBATAN	NAMA JEMBATAN	LOKASI (Km)	PANJANG (M)
KT.33.074.06.1004.583.001	TLOGOSARI 5	0+500	10.80



**PEMERINTAH KOTA SEMARANG
DINAS PEKERJAAN UMUM**

JL. MADUKORO RAYA NO. 7, TELP. (024) 76433969, FAX. (024) 76433969 KOTA SEMARANG



KONDISI LANTAI



KONDISI SANDARAN DAN TROTOAR



KONDISI ALIRAN SUNGAI



PIPA CUCURAN TERSUMBAT

NOMOR JEMBATAN	NAMA JEMBATAN	LOKASI (Km)	PANJANG (M)
KT.33.074.06.1004.583.001	TLOGOSARI 5	0+500	10.80