



PEMERINTAH KOTA SEMARANG
DINAS PEKERJAAN UMUM

JL. MADUKORO RAYA NO. 7, TELP. (024) 76433969, FAX. (024) 76433969 KOTA SEMARANG

FORM INVENTARISASI JEMBATAN
Ruas Jalan
KOKROSONO

NO JEMBATAN : KT.33.074.01.0050.003
NAMA JEMBATAN : KOKROSONO
TAHUN ANGGARAN : 2024



PEMERINTAH KOTA SEMARANG
DINAS PEKERJAAN UMUM

JL. MADUKORO RAYA NO. 7, TELP. (024) 76433969, FAX. (024) 76433969 KOTA SEMARANG

SISTEM
MANAJEMEN
JEMBATAN



LAPORAN PEMERIKSAAN INVENTARISASI JEMBATAN

No. Jembatan Ruas Jalan Kabupaten dan Kota

KT	3	3	0	7	4	0	1	0	0	5	0	0	0	3	
----	---	---	---	---	---	---	---	---	---	---	---	---	---	---	--

Nama Jembatan	KOKROSONO				Provinsi / Kabupaten / Kota Semarang	
Lokasi Jembatan	Koordinat Awal : -6,9721590 LS	110,3994090 BT	Dari (Kota Asal/Km.Nol) : SMG		Km. (Jarak dari kota asal) : 2+890	
	Koordinat Akhir : -6,9721590 LS	110,3994090 BT				
Tanggal Pemeriksaan 13/03/2024	Nama Pemeriksa / NIP GENDUT SUMANTO				Tahun Pembangunan -	
Nilai Lalu - Lintas :	0.267241	LHR : 2010,7	Tahun :		2019	

INFORMASI PEMBANGUNAN JEMBATAN

1	Tanggal / Bulan / Tahun pembangunan jembatan / pengoperasian pertama kali	:	-
2	Tanggal / Bulan / Tahun pelebaran/rehabilitasi/perkuatan jembatan / pengoperasian pertama kali	:	-
3	Tanggal / Bulan / Tahun serah terima aset	:	-
4	Penanggung jawab pembangunan (Satker/PPK)	:	-
5	Penanggung jawab pelebaran/rehabilitasi/perkuatan jembatan (Satker/PPK)	:	-
6	Biaya perencanaan	:	-
7	Biaya pembangunan	:	-
8	Biaya pelebaran/rehabilitasi/perkuatan jembatan	:	-
9	Biaya pengujian	:	-
10	Nilai aset serah terima	:	-
11	Nama konsultan perencana pembangunan	:	-
12	Nama <i>Independent Proof Checker</i> (IPC)	:	-
13	Nama konsultan perencana pelebaran/rehabilitasi/perkuatan jembatan	:	-
14	Nama kontraktor pelaksana pembangunan	:	-
15	Nama kontraktor pelaksana pelebaran/rehabilitasi/perkuatan jembatan	:	-
16	Nama subkontraktor spesialis	:	-
17	Nama konsultan pengawas pembangunan	:	-
18	Nama konsultan pengawas pelebaran/rehabilitasi/perkuatan jembatan	:	-
19	Nama konsultan pengujian	:	-
		Tersedia / Tidak	File
20	Laporan pembangunan/pelebaran/rehabilitasi/perkuatan jembatan	:	TIDAK
21	<i>As-built-drawing</i> atau denah jembatan	:	TIDAK

Hanya untuk keperluan kantor	
Tanggal memasukkan Data Pemeriksaan Inventarisasi 27/03/2024	Oleh : WAHYU DWIS



PEMERINTAH KOTA SEMARANG
DINAS PEKERJAAN UMUM

JL. MADUKORO RAYA NO. 7, TELP. (024) 76433969, FAX. (024) 76433969 KOTA SEMARANG

INFORMASI KAPASITAS MUATAN

1 Batasan muatan sumbu terberat MST	:	8	ton
2 Beban maksimum yang pernah di atas jembatan	:	8	ton
3 Jenis kendaraan berat yang umum lewat di atas jembatan	:	TRUK	
4 Tindakan darurat yang sedang/pernah dilakukan di atas jembatan	:	E	
a. Pembatasan beban			
b. Penyokongan/Sangga			
c. Penutupan parsial/Sebagian			
d. Penutupan penuh			
e. Jalan Memutar/ <i>detour</i>			
f. Jembatan Sementara			
5 Apakah tersedia jalan memutar/ <i>detour</i> jika jembatan ditutup		Ya	tidak
6 Panjang jarak tambahan yang harus ditempuh dengan jalan memutar		1600	m

INFORMASI KAPASITAS LALU LINTAS

1 Lalu - lintas harian rata-rata tahunan (LHR) AADT	:	2010,66	
2 Nilai Lalu - Lintas (Perbandingan lebar jalur lalu-lintas yang tersedia di atas jembatan dengan lebar perkerasan sebelum masuk ke dalam jembatan			
Longgar kendaraan bebas melintas di atas jembatan		0	
Cukup lebar kendaraan melaju perlahan di atas jembatan		3	
Sempit kendaraan harus antri atau berhenti		5	
3 Lebar kendaraan maksimum (<i>ODOL/Over-dimension overload vehicle</i>)	:		m

INFORMASI BATASAN PERLINTASAN DAN LINGKUNGAN

1 Tinggi muka air banjir terhadap bagian atas lantai jembatan	:	0	m
2 Tinggi muka air banjir terhadap elevasi perletakan jembatan	:	-	m
3 Tinggi muka air banjir terhadap elevasi terbawah bangunan atas jembatan	:	0	m
4 Kedalaman gerusan di sekitar pilar	:	-	m
5 Kedalaman gerusan di sekitar kepala jembatan	:	-	m
6 Kedalaman gerusan di sekitar tanah timbunan atau bangunan pengaman lainnya	:	-	m
7 Tinggi bebas perlintasan <i>overpass</i> jalan	:	-	m
8 Tinggi bebas perlintasan kereta api	:	-	m
9 Tinggi bagian tertinggi dari kapal laut dan/atau angkutannya terhadap elevasi terbawah bangunan atas jembatan	:	-	m
10 Lebar alur pelayaran untuk dibandingkan dengan kapal laut	:	-	m
11 Tinggi pilon dengan batasan lintasan pesawat udara dekat bandara	:	-	m



PEMERINTAH KOTA SEMARANG
DINAS PEKERJAAN UMUM

JL. MADUKORO RAYA NO. 7, TELP. (024) 76433969, FAX. (024) 76433969 KOTA SEMARANG

KODE-KODE PEMERIKSAAN INVENTARISASI JEMBATAN

Tipe Lintasan	JN (jalan)	SL (sungai lurus)	SM (sungai meander)	SB (sungai berjalín)	S/T (selat atau teluk)	KA (Kereta Api)	L (lain-lain)
---------------	------------	-------------------	---------------------	----------------------	------------------------	-----------------	---------------

A. TBA (Tipe Bangunan Atas)		B. BHN (Bahan)		C1. SBA (Sifat Bangunan Atas)		C2. Keterangan Detail		D. TF (Tipe Fondasi)		E. KJP (Kepala Jembatan/Pilar)			
B	gorong-gorong persegi	K	Kayu	P	Permanen	A	Australia	CA	Cakar Ayam	A	Cap (Kepala tiang)		
Y	gorong-gorong pipa	S	Pasangan bata	S	Semi Permanen	T	Australia (Sementara)	LS	Langsung		B	Dinding penuh	
A	gorong-gorong pelengkung	M	Pasangan batu	W	Darurat	B	Belanda (tipe baru)	TP	Tiang Pancang		K	Kepala jembatan khusus	
T	gantung	G	Bronjong dan sejenisnya	X	Tidak ada struktur	D	Belanda (tipe lama)	PB	Tiang Bor	Pilar			
C	Jembatan Gantungan / Beruji Kabel (Cable Stayed)	H	Pasangan batu kosong	M	Bergerak	I	Indonesia	TU	Tiang Ulir				
G	gelagar	D	Beton tak bertulang	F	Apung	J	Jepang	SU	Sumuran	PILON			
M	gelagar komposit	T	Beton bertulang			R	Austria	LL	Lain-lain				
O	Gelagar Boks	P	Beton pratekan			E	Spanyol	PILON		C	Cap (kepala tiang)		
Q	Gelagar tipe U	B	Baja			U	Callender Hamilton (UK/Inggris)			P	Dinding penuh	S	Satu kolom
L	balok pelengkung	U	Pelat baja gelombang			W	Acrow/Bailey	A	Tipe A	D	Dua kolom		
E	pelengkung	Y	Komposit Baja - beton			<i>Catatan : untuk pemeriksaan jembatan, apabila diketahui pasti, dari pemeriksaan detail dapat dituliskan atau diganti dengan sifat apabila tidak pasti</i>		H	Tipe H	T	Tiga atau lebih kolom		
D	Flat Slab	J	Alumunium					I	Tipe Tunggal / I	L	Lain-lain	V	Tipe V
V	Voided Slab	E	Neoprene / karet					Y	Tipe Y	Tiang Sandaran			
R	rangka	F	Teflon					V	Tipe V terbuka				TB
P	Pelat	V	PVC					W	Tipe Double I	BB	tiang baja sandaran baja	DB	dinding bagian bawah + sandaran baja
F	ferry	N	geotextile							DD	Sandaran/Median beton bertulang	KK	tiang kayu sandaran kayu
K	lintasan kereta api	O	Tanah biasa/lempung atau timbunan										
		A	Aspal										
		R	kerikil/pasir										
		W	Macadam										
W	lintasan basah	X	Bahan asli										
U	lain-lain	L	Lain-lain										



PEMERINTAH KOTA SEMARANG
DINAS PEKERJAAN UMUM

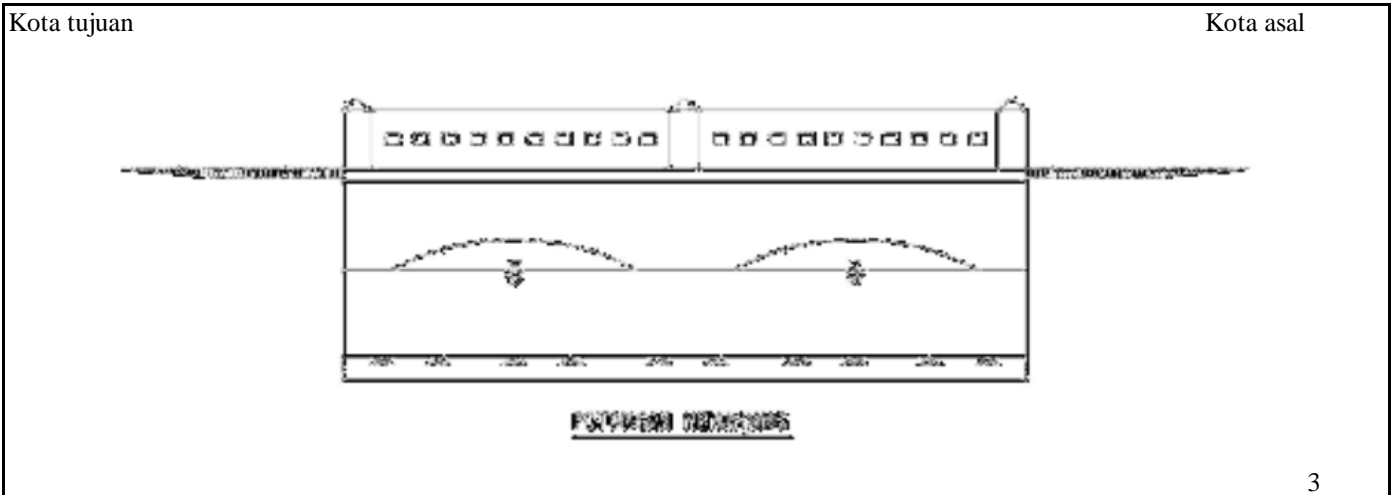
JL. MADUKORO RAYA NO. 7, TELP. (024) 76433969, FAX. (024) 76433969 KOTA SEMARANG

NO. JEMBATAN :

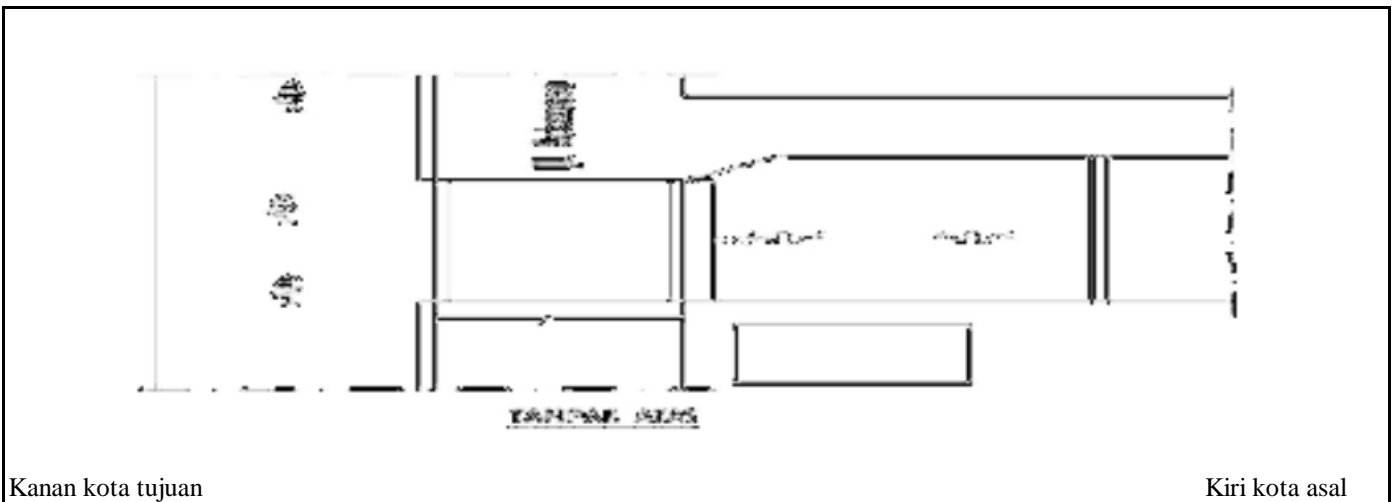
KT	3	3	0	7	4	0	1	0	0	5	0	0	0	3	0
----	---	---	---	---	---	---	---	---	---	---	---	---	---	---	---

NAMA JEMBATAN : KOKROSONO

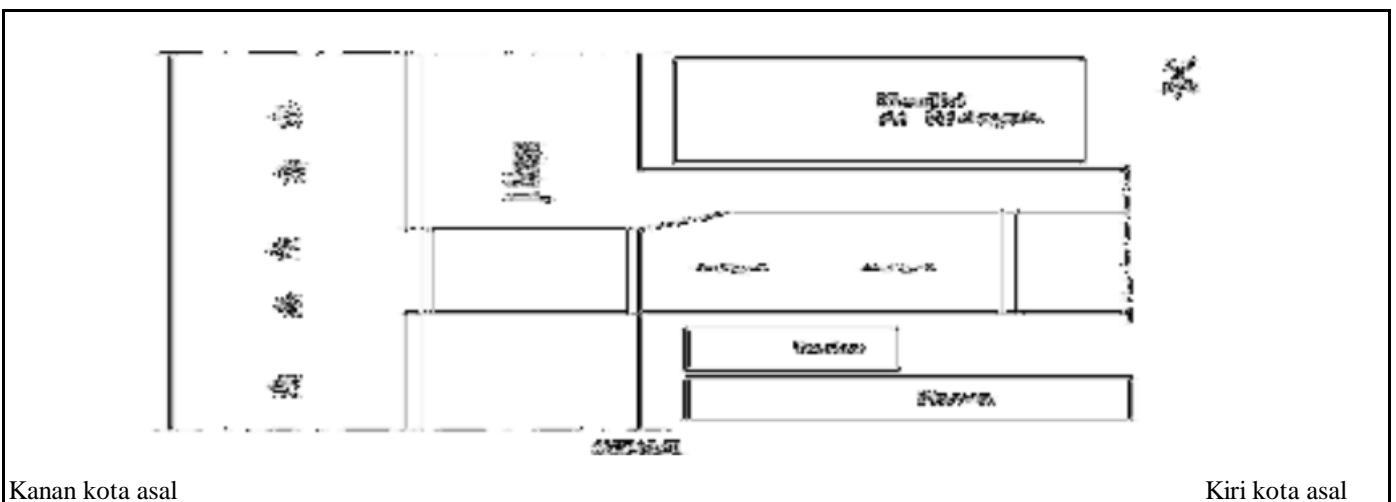
POTONGAN MEMANJANG



TAMPAK ATAS



SITUASI





PEMERINTAH KOTA SEMARANG
DINAS PEKERJAAN UMUM

JL. MADUKORO RAYA NO. 7, TELP. (024) 76433969, FAX. (024) 76433969 KOTA SEMARANG



TAMPAK MEMANJANG



TAMPAK MEMANJANG



TAMPAK MELINTANG



TAMPAK MELINTANG

NOMOR JEMBATAN	NAMA JEMBATAN	LOKASI (Km)	PANJANG (M)
KT.33.074.01.0050.003	KOKROSONO	2+890	9,60



PEMERINTAH KOTA SEMARANG
DINAS PEKERJAAN UMUM

JL. MADUKORO RAYA NO. 7, TELP. (024) 76433969, FAX. (024) 76433969 KOTA SEMARANG



**LAPISAN PERMUKAAN JALAN
BERGELOMBANG**



JEMBATAN DITUMBUHI TANAMAN LIAR



KERETAKAN PADA SANDARAN



SEDIMENTASI PADA ALIRAN SUNGAI

NOMOR JEMBATAN	NAMA JEMBATAN	LOKASI (Km)	PANJANG (M)
KT.33.074.01.0050.003	KOKROSONO	2+890	9,60



**PEMERINTAH KOTA SEMARANG
DINAS PEKERJAAN UMUM**

JL. MADUKORO RAYA NO. 7, TELP. (024) 76433969, FAX. (024) 76433969 KOTA SEMARANG

**FORM DETAIL JEMBATAN
Ruas Jalan
KOKROSONO**

NO JEMBATAN : KT.33.074.01.0050.003
NAMA JEMBATAN : KOKROSONO
TAHUN ANGGARAN : 2024



**PEMERINTAH KOTA SEMARANG
DINAS PEKERJAAN UMUM**

JL. MADUKORO RAYA NO. 7, TELP. (024) 76433969, FAX. (024) 76433969 KOTA SEMARANG

SISTEM
MANAJEMEN
JEMBATAN



LAPORAN PEMERIKSAAN DETAIL JEMBATAN

No. Jembatan Ruas Jalan Kabupaten dan Kota

KT	3	3	0	7	4	0	1	0	0	5	0	0	0	3	0
----	---	---	---	---	---	---	---	---	---	---	---	---	---	---	---

Nama Jembatan	KOKROSONO				Propinsi / Kabupaten / Kota Semarang	
Lokasi Jembatan	Koordinat Awal :	-6,972159	LS	110,399409	BT	Dari (Kota Asal/Km.NoI) : SMG
	Koordinat Akhir :	-6,972159	LS	110,399409	BT	Km. (Jarak dari kota asal) : 2+890
Tanggal Pemeriksaan 13 March 2024	Nama Pemeriksa / NIP GENDUT SUMANTO				Tahun Pembangunan	
Nilai Traffic :	0.267241	LHR :	2010,66	Tahun :		2019

USULAN PEMERIKSAAN KHUSUS

Apakah tindakan darurat disarankan ?	Ya	Tidak
--------------------------------------	-----------	-------

Elemen elemen yang memerlukan Pemeriksaan Khusus

Kode	Elemen Uraian	Lokasi				Alasan untuk melakukan pemeriksaan khusus
		A/P/B	X	Y	Z	
4.211	tebing sungai					Air sungai macet yang mengakibatkan terjadinya banjir (excess afflux)
4.212	aliran air utama					Air sungai macet yang mengakibatkan terjadinya banjir (excess afflux)
4.313	Fondasi Langsung					Retak/ penurunan/ pengembungan
4.322	Dinding kepala jembatan / pilar					Cacat pada beton termasuk beton rontok / spalling, keropos, berongga, dan kualitas beton yang rendah
4.411	Gelagar utama					Kotor, berlumut, penuaan atau pelapukan beton, rembesan
4.511	Struktur Lantai					Permukaan yang kasar/ berlubang (debonding, aus) atau retak
4.514	Lapis Permukaan Sistem Lantai					Permukaan yang kasar/ berlubang (debonding, aus) atau retak

TINDAKAN DARURAT

Apakah tindakan darurat disarankan ?	Ya	Tidak
--------------------------------------	----	--------------

Elemen elemen yang memerlukan Tindakan Darurat

Kode	Elemen Uraian	Lokasi				Alasan untuk melakukan pemeriksaan khusus
		A/P/B	X	Y	Z	

Hanya untuk keperluan kantor

Tanggal memasukkan Data Pemeriksaan Inventarisasi 27 March 2024	Oleh : WAHYU DWIS
--	----------------------

Elemen		Elemen		Elemen		Kerusakan		Lokasi		Level 5								Level 4													
Kode	Uraian Level 2 (pilihan)	Kode	Uraian Level 3 (pilihan)	Kode	Uraian (pilihan)	Kode	Uraian (pilihan)			Nilai Kondisi								Nilai Kondisi													
								A/P/B	X	Y	Z	S	R	K	F	P	NK	S	R	K	F	P	NK								
2.700	Perengkapan	3.710	Perengkapan Umum	4.633	Wind Barrier																										
				4.711	Perangkat Pengendali Lalu Lintas																										
				4.712	Penanda Jembatan																										
				4.713	Penunjang Perengkapan																										
				4.714	Struktur Penutup Jembatan																										
				4.715	Pendukung sandaran / median																										
		3.720	Penerangan	4.721	Sistem penerangan																										
				4.722	Struktur Tiang Pengaman																										
				4.723	Penunjang Penerangan																										
		3.730	Utilitas	4.731	Utilitas Kabel Listrik																										
				4.732	Utilitas Pipa Air Minum																										
				4.733	Utilitas Kabel Telekomunikasi																										
				7.734	Utilitas Pipa Air Kotor																										
				4.735	Utilitas Pipa Pembawa Bahan Energi lainnya																										
				7.736	Sambungan utilitas																										
				4.737	Dudukan utilitas																										
		3.740	Pengaman Struktur dan Jalan Lengkungan	4.741	Perangkat Pengendali Kelembaban																										
				4.742	Perangkat Penangkal Petir																										
				4.743	Perangkat Perlindungan Korosi dan Biota Laut																										
				4.744	Lubang Ventilasi																										
				4.745	Penutup Lubang Ventilasi																										
		3.750	SMKS (Sistem Monitoring Kesehatan Jembatan)	4.751	Sensor Struktur																										
				4.752	Perangkat Pengukur Beban Kendaraan																										
				4.753	Sensor pengukur Beban Kendaraan																										
				4.754	Pendukung lainnya																										
		3.760	Perengkapan Jembatan Gerak / moveable bridge	4.755	Perangkat Penyalur Data																										
				4.761	Sistem penggerak fungsional																										
				4.762	Sistem Elektrik																										
				4.763	Sistem Hidrolik																										
				4.764	Sistem Mekanis																										
		3.770	Fasilitas Pemeriksaan Tetap	4.771	Tangga / Platform Pemeriksaan																										
				4.772	Lubang Masuk (gelagar, kolom)																										
				4.773	Traveler																										
		2.800	gorong - gorong	3.810	Tanah di dalam struktur Gorong - gorong	4.811	Tanah timbunan di atas gorong - gorong																								
						4.812	Tanah dasar di bawah struktur gorong - gorong																								
						3.820	Gorong - gorong Persegi Boks	4.821	Dinding Tegak																						
				4.822	Pelat Bawah																										
				4.823	Pelat Atas																										
				4.824	Drainase Gorong - gorong Persegi Boks																										
				3.830	Gorong - gorong Pipa	4.831	Dinding penahan tanah timbunan																								
						4.832	Drainase Gorong - gorong Pipa																								
				Gorong - gorong Pelengkung Baja Gelombang	4.841	Pelat Baja Gelombang																									
					4.842	Sambungan / Baut pengikat																									
4.843	Fondasi / Pelat Beton Dudukan Pelengkung Baja Gelombang																														
4.844	Drainase Gorong gorong Pelengkung Baja Bergelombang																														
3.850	Struktur Pendukung Gorong - gorong			4.851	Tembok Sayap																										
				4.852	Tembok Kepala (Head wall) Gorong-gorong																										
				4.853	Tembok Bawah (Drop wall) Gorong-gorong																										
				4.854	Apron																										
3.860	Perkuatan Gorong - gorong			4.861	Perkuatan dengan Lapisan Beton Tambahan																										
				4.862	Perkuatan dengan FRP																										
				4.863	Perkuatan dengan Lapisan Baja Tambahan																										
2.900	Struktur Lintasan B			3.910	Lintasan dengan Perkerasan																										
				3.920	Lintasan Alam (tanpa perkerasan)																										
				3.930	Lintasan dengan struktur semi - permanen																										

LEVEL 3		Nilai Kondisi			
Kode	Elemen	S	R	K	F



**PEMERINTAH KOTA SEMARANG
DINAS PEKERJAAN UMUM**

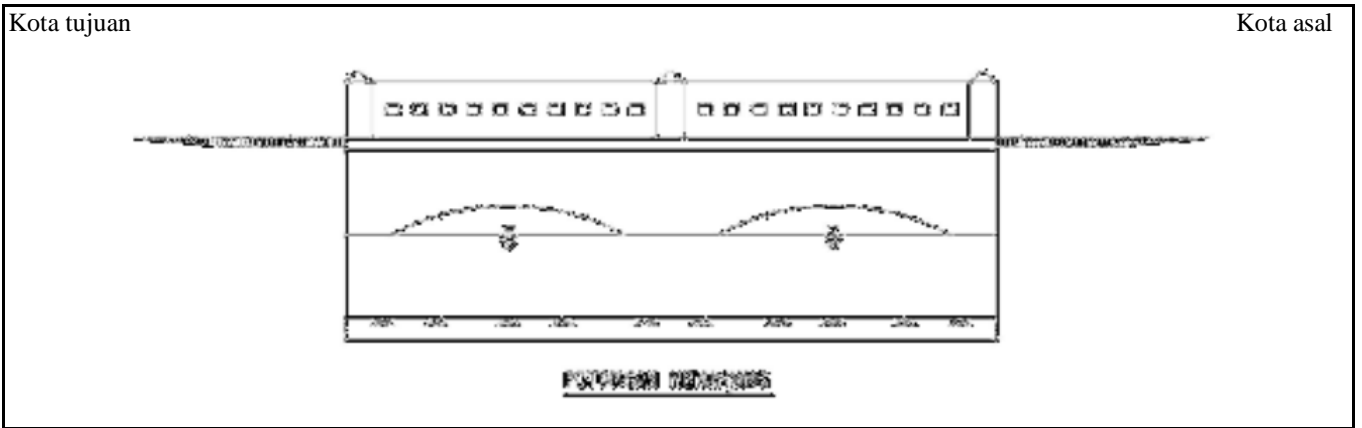
JL. MADUKORO RAYA NO. 7, TELP. (024) 76433969, FAX. (024) 76433969 KOTA SEMARANG

NO. JEMBATAN :

KT	3	3	0	7	4	0	1	0	0	5	0	0	0	3	0
----	---	---	---	---	---	---	---	---	---	---	---	---	---	---	---

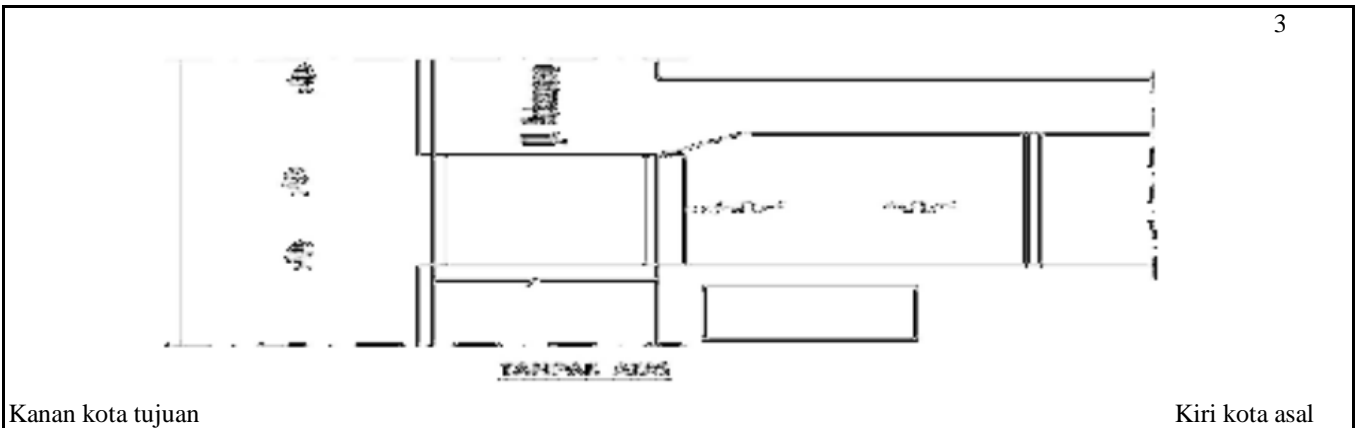
NAMA JEMBATAN : KOKROSONO

POTONGAN MEMANJANG

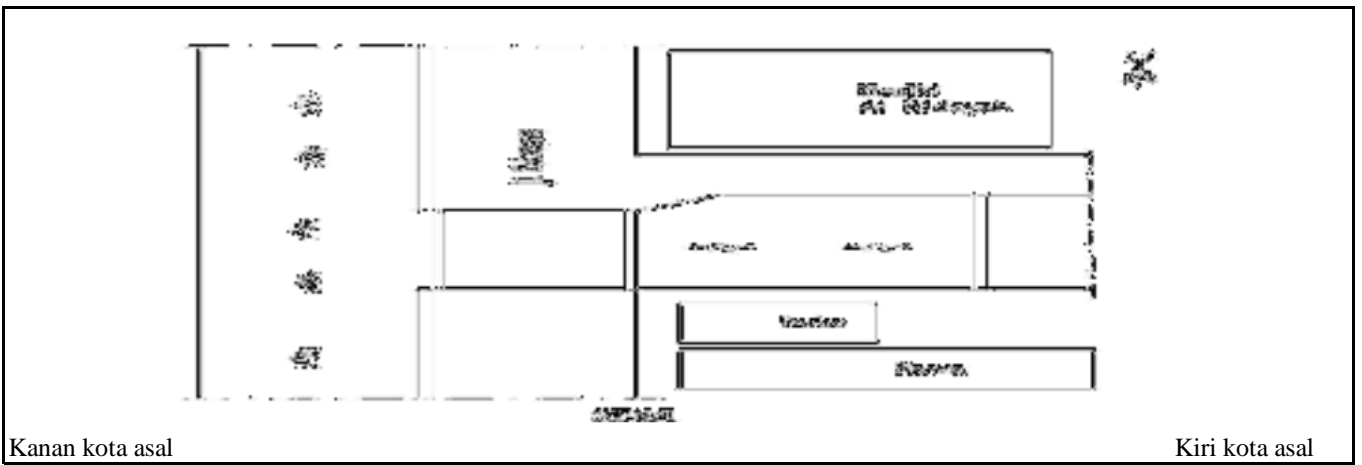


TAMPAK ATAS

3



SITUASI





PEMERINTAH KOTA SEMARANG
DINAS PEKERJAAN UMUM

JL. MADUKORO RAYA NO. 7, TELP. (024) 76433969, FAX. (024) 76433969 KOTA SEMARANG



TAMPAK MEMANJANG



TAMPAK MEMANJANG



TAMPAK MELINTANG



TAMPAK MELINTANG

NOMOR JEMBATAN	NAMA JEMBATAN	LOKASI (Km)	PANJANG (M)
KT.33.074.01.0050.003	KOKROSONO	2+890	9,60



PEMERINTAH KOTA SEMARANG
DINAS PEKERJAAN UMUM

JL. MADUKORO RAYA NO. 7, TELP. (024) 76433969, FAX. (024) 76433969 KOTA SEMARANG




LAPISAN PERMUKAAN JALAN BERGELOMBANG



JEMBATAN DITUMBUHI TANAMAN LIAR



KERETAKAN PADA SANDARAN



SEDIMENTASI PADA ALIRAN SUNGAI

NOMOR JEMBATAN	NAMA JEMBATAN	LOKASI (Km)	PANJANG (M)
KT.33.074.01.0050.003	KOKROSONO	2+890	9,60