



**PEMERINTAH KOTA SEMARANG
DINAS PEKERJAAN UMUM**

JL. MADUKORO RAYA NO. 7, TELP. (024) 76433969, FAX. (024) 76433969 KOTA SEMARANG

**FORM INVENTARISASI JEMBATAN
Ruas Jalan
KOKROSONO**

NO JEMBATAN : KT.33.074.01.0050.001
NAMA JEMBATAN : BOX CULVERT KOKROSONO
TAHUN ANGGARAN : 2024



LAPORAN PEMERIKSAAN INVENTARISASI JEMBATAN

No. Jembatan Ruas Jalan Kabupaten dan Kota

KT	3	3	0	7	4	0	1	0	0	5	0	0	0	1	
----	---	---	---	---	---	---	---	---	---	---	---	---	---	---	--

Nama Jembatan	BOX CULVERT KOKROSONO		Propinsi / Kabupaten / Kota Semarang
Lokasi Jembatan	Koordinat Awal : -6,9657260 LS	110,4015880 BT	Dari (Kota Asal/Km.NoI) : SMG
	Koordinat Akhir : -6,9657260 LS	110,4015880 BT	Km. (Jarak dari kota asal) : 1+700
Tanggal Pemeriksaan 06/03/2024	Nama Pemeriksa / NIP GENDUT SUMANTO		Tahun Pembangunan 1999
Nilai Lalu - Lintas :	0.267241	LHR : 2010.66	Tahun : 2019

INFORMASI PEMBANGUNAN JEMBATAN

1	Tanggal / Bulan / Tahun pembangunan jembatan / pengoperasian pertama kali	:	-
2	Tanggal / Bulan / Tahun pelebaran/rehabilitasi/perkuatan jembatan / pengoperasian pertama kali	:	-
3	Tanggal / Bulan / Tahun serah terima aset	:	-
4	Penanggung jawab pembangunan (Satker/PPK)	:	-
5	Penanggung jawab pelebaran/rehabilitasi/perkuatan jembatan (Satker/PPK)	:	-
6	Biaya perencanaan	:	-
7	Biaya pembangunan	:	-
8	Biaya pelebaran/rehabilitasi/perkuatan jembatan	:	-
9	Biaya pengujian	:	-
10	Nilai aset serah terima	:	-
11	Nama konsultan perencana pembangunan	:	-
12	Nama <i>Independent Proof Checker</i> (IPC)	:	-
13	Nama konsultan perencana pelebaran/rehabilitasi/perkuatan jembatan	:	-
14	Nama kontraktor pelaksana pembangunan	:	-
15	Nama kontraktor pelaksana pelebaran/rehabilitasi/perkuatan jembatan	:	-
16	Nama subkontraktor spesialis	:	-
17	Nama konsultan pengawas pembangunan	:	-
18	Nama konsultan pengawas pelebaran/rehabilitasi/perkuatan jembatan	:	-
19	Nama konsultan pengujian	:	-
			Tersedia / Tidak
20	Laporan pembangunan/pelebaran/rehabilitasi/perkuatan jembatan	:	TIDAK
21	<i>As-built-drawing</i> atau denah jembatan	:	TIDAK
			File

Hanya untuk keperluan kantor	
Tanggal memasukkan Data Pemeriksaan Inventarisasi 20/03/2024	Oleh : WAHYU DWIS



PEMERINTAH KOTA SEMARANG
DINAS PEKERJAAN UMUM

JL. MADUKORO RAYA NO. 7, TELP. (024) 76433969, FAX. (024) 76433969 KOTA SEMARANG

INFORMASI KAPASITAS MUATAN

1 Batasan muatan sumbu terberat MST	:	8	ton
2 Beban maksimum yang pernah di atas jembatan	:	8	ton
3 Jenis kendaraan berat yang umum lewat di atas jembatan	:	TRUK	
4 Tindakan darurat yang sedang/pernah dilakukan di atas jembatan	:	E	
a. Pembatasan beban			
b. Penyokongan/Sangga			
c. Penutupan parsial/Sebagian			
d. Penutupan penuh			
e. Jalan Memutar/ <i>detour</i>			
f. Jembatan Sementara			
5 Apakah tersedia jalan memutar/ <i>detour</i> jika jembatan ditutup		Ya	tidak
6 Panjang jarak tambahan yang harus ditempuh dengan jalan memutar		1.000	m

INFORMASI KAPASITAS LALU LINTAS

1 Lalu - lintas harian rata-rata tahunan (LHR) AADT	:	2010.66	
2 Nilai Lalu - Lintas (Perbandingan lebar jalur lalu-lintas yang tersedia di atas jembatan dengan lebar perkerasan sebelum masuk ke dalam jembatan)			
Longgar kendaraan bebas melintas di atas jembatan		0	
Cukup lebar kendaraan melaju perlahan di atas jembatan		3	
Sempit kendaraan harus antri atau berhenti		5	
3 Lebar kendaraan maksimum (<i>ODOL/Over-dimension overload vehicle</i>)	:	2,4	m

INFORMASI BATASAN PERLINTASAN DAN LINGKUNGAN

1 Tinggi muka air banjir terhadap bagian atas lantai jembatan	:	0,5	m
2 Tinggi muka air banjir terhadap elevasi perletakan jembatan	:	-	m
3 Tinggi muka air banjir terhadap elevasi terbawah bangunan atas jembatan	:	0,3	m
4 Kedalaman gerusan di sekitar pilar	:	-	m
5 Kedalaman gerusan di sekitar kepala jembatan	:	-	m
6 Kedalaman gerusan di sekitar tanah timbunan atau bangunan pengaman lainnya	:	-	m
7 Tinggi bebas perlintasan <i>overpass</i> jalan	:	-	m
8 Tinggi bebas perlintasan kereta api	:	-	m
9 Tinggi bagian tertinggi dari kapal laut dan/atau angkutannya terhadap elevasi terbawah bangunan atas jembatan	:	-	m
10 Lebar alur pelayaran untuk dibandingkan dengan kapal laut	:	-	m
11 Tinggi pilon dengan batasan lintasan pesawat udara dekat bandara	:	-	m



PEMERINTAH KOTA SEMARANG
DINAS PEKERJAAN UMUM

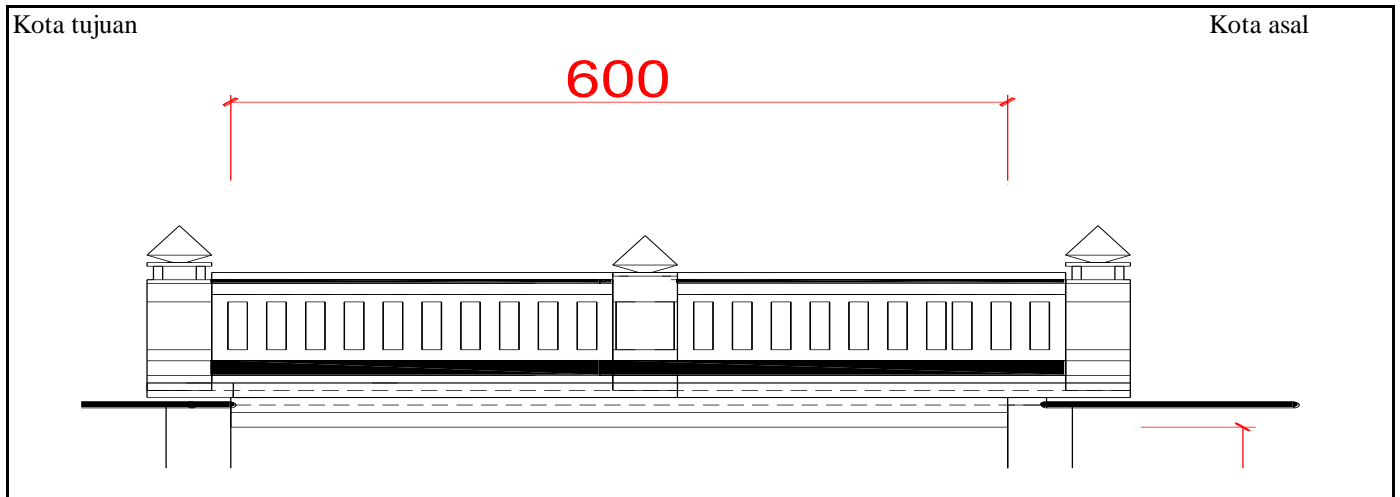
JL. MADUKORO RAYA NO. 7, TELP. (024) 76433969, FAX. (024) 76433969 KOTA SEMARANG

NO. JEMBATAN :

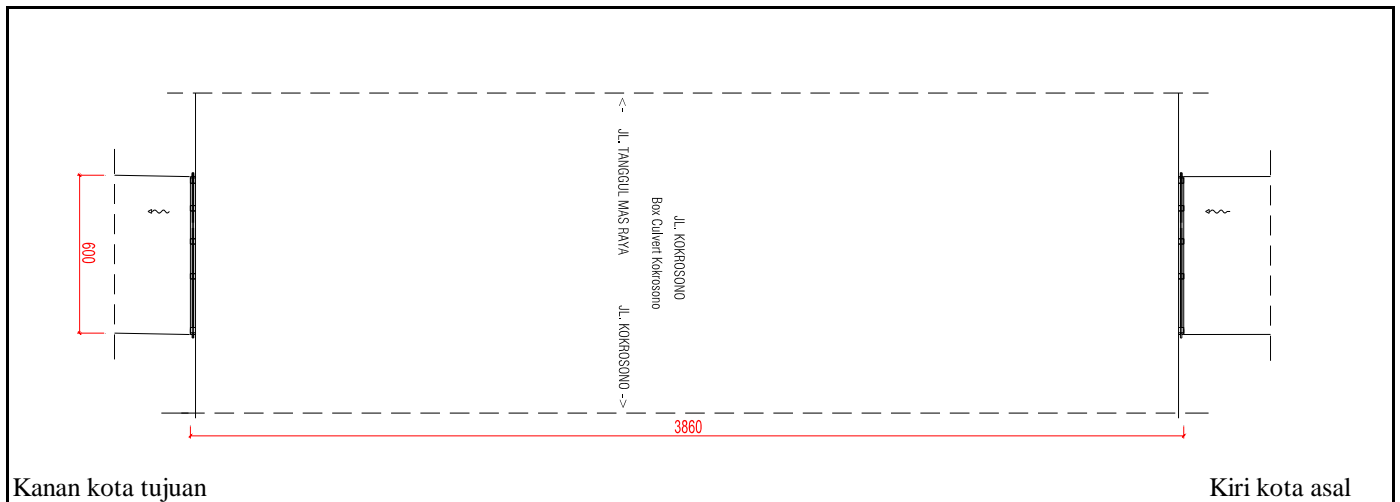
KT	3	3	0	7	4	0	1	0	0	5	0	0	0	1	
----	---	---	---	---	---	---	---	---	---	---	---	---	---	---	--

NAMA JEMBATAN : BOX CULVERT KOKROSONO

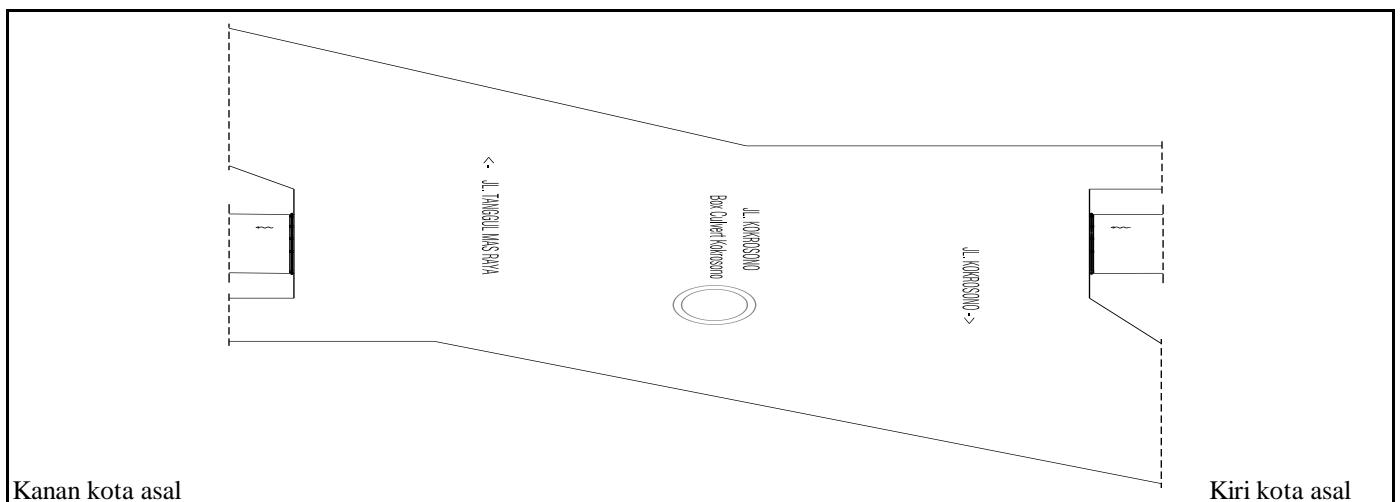
POTONGAN MEMANJANG



TAMPAK ATAS



SITUASI





PEMERINTAH KOTA SEMARANG
DINAS PEKERJAAN UMUM

JL. MADUKORO RAYA NO. 7, TELP. (024) 76433969, FAX. (024) 76433969 KOTA SEMARANG



TAMPAK MEMANJANG



TAMPAK MEMANJANG



TAMPAK MELINTANG



TAMPAK MELINTANG

NOMOR JEMBATAN	NAMA JEMBATAN	LOKASI (Km)	PANJANG (M)
KT.33.074.01.0050.001	BOX CULVERT KOKROSONO	1+700	6,00



**PEMERINTAH KOTA SEMARANG
DINAS PEKERJAAN UMUM**

JL. MADUKORO RAYA NO. 7, TELP. (024) 76433969, FAX. (024) 76433969 KOTA SEMARANG



LANTAI PERMUKAAN RETAK MEMANJANG



PAPAN NAMA TULISAN TIDAK JELAS



SANDARAN JEMBATAN PECAH



SEDIMENTASI PADA SUNGAI

NOMOR JEMBATAN	NAMA JEMBATAN	LOKASI (Km)	PANJANG (M)
KT.33.074.01.0050.001	BOX CULVERT KOKROSONO	1+700	6,00



**PEMERINTAH KOTA SEMARANG
DINAS PEKERJAAN UMUM**

JL. MADUKORO RAYA NO. 7, TELP. (024) 76433969, FAX. (024) 76433969 KOTA SEMARANG

**FORM DETAIL JEMBATAN
Ruas Jalan
KOKROSONO**

NO JEMBATAN : KT.33.074.01.0050.001
NAMA JEMBATAN : BOX CULVERT KOKROSONO
TAHUN ANGGARAN : 2024



LAPORAN PEMERIKSAAN DETAIL JEMBATAN

No. Jembatan Ruas Jalan Kabupaten dan Kota

KT	3	3	0	7	4	0	1	0	0	5	0	0	0	1	0
----	---	---	---	---	---	---	---	---	---	---	---	---	---	---	---

Nama Jembatan	BOX CULVERT KOKROSONO				Propinsi / Kabupaten / Kota Semarang	
Lokasi Jembatan	Koordinat Awal :	-6,965726	LU / LS	110,401588	BT	Dari (Kota Asal/Km.No) : SMG
	Koordinat Akhir :	-6,965726	LU / LS	110,401588	BT	Km. (Jarak dari kota asal) : 1+700
Tanggal Pemeriksaan 06/03/2024	Nama Pemeriksa / NIP GENDUT SUMANTO				Tahun Pembangunan 1999	
Nilai Traffic :	0.267241	LHR :	2010.66		Tahun : 2019	

USULAN PEMERIKSAAN KHUSUS

Apakah tindakan darurat disarankan ?	Ya	Tidak
--------------------------------------	----	--------------

Elemen elemen yang memerlukan Pemeriksaan Khusus

Kode	Elemen Uraian	Lokasi				Alasan untuk melakukan pemeriksaan khusus
		A/P/B	X	Y	Z	

TINDAKAN DARURAT

Apakah tindakan darurat disarankan ?	Ya	Tidak
--------------------------------------	----	--------------

Elemen elemen yang memerlukan Tindakan Darurat

Kode	Elemen Uraian	Lokasi				Alasan untuk melakukan pemeriksaan khusus
		A/P/B	X	Y	Z	

Hanya untuk keperluan kantor

Tanggal memasukkan Data Pemeriksaan Inventarisasi 20/03/2024	Oleh : WAHYU DWIS
---	----------------------

Elemen		Elemen		Elemen		Kerusakan		Lokasi							Level 5							Level 4						
Kode	Uraian Level 2 (pilihan)	Kode	Uraian Level 3 (pilihan)	Kode	Uraian (pilihan)	Kode	Uraian (pilihan)	Nilai Kondisi							Nilai Kondisi													
								A/P/B	X	Y	Z	S	R	K	F	P	NK	S	R	K	F	P	NK					
		3.500	Sistem Lantai	4.511	Struktur Lantai	204	Kotor, berlumut, penuaan atau pelapukan beton, rembesan					1	1	0	0	0	2	1	1	0	0	0	2					
				4.512	Penyangga Sistem Lantai																							
				4.513	Trotoar dan kerb																							
				4.514	Lapis Permukaan Sistem Lantai	202	Retak (elemen beton)							1	1	0	0	0	2	1	1	0	0	0	2			
				4.515	Perkuatan Sistem Lantai																							
				4.516	Link Slab																							
				4.517	Drainase Lantai																							
		3.600	Sambungan/Siar Muai	4.601	Sambungan/Siar Muai Baja (tipe gergaji)																							
				4.602	Sambungan/Siar Muai Baja Siku Profil Terbuka																							
		3.610	Landasan/Perletakan	4.611	Landasan																							
				4.612	Peredam Pasif/Damping Struktur																							
				4.613	Peredam Aktif Struktur																							
				4.614	Pendukung landasan																							
				4.615	Penahan pergerakan landasan																							
				4.616	Ikatan / Perletakan Lainnya																							
		3.620	Pengaman Pengguna Jalan	4.621	Struktur Sandaran Railling																							
				4.622	Struktur tembok	103	Bagian yang pecah atau hilang (mortar, batu)							1	1	0	1	1	4	1	1	0	1	1	4			
4.623	Pembatas lainnya																											
3.630	Perlengkapan Aerodinamik Jembatan	4.631	Perlengkapan Aerodinamik Bangunan Atas																									
		4.632	Perlengkapan Aerodinamik Permukaan Kabel Jembatan																									
		4.633	Wind Barrier																									
2.700	Perlengkapan	3.710	Perlengkapan Umum	4.711	Perangkat Pengendali Lalu Lintas																							
				4.712	Penanda Jembatan	911	Tulisan tidak jelas							1	0	0	1	0	2	1	0	0	1	0	2			
				4.713	Penunjang Perlengkapan																							
				4.714	Struktur Penutup Jembatan																							
				4.715	Pendukung sandaran / median																							
				4.721	Sistem penerangan																							
				4.722	Sistem penerangan																							
		3.720	Penerangan	4.722	Struktur Tiang Pengaman																							
				4.723	Penunjang Penerangan																							
		3.730	Utilitas	4.731	Utilitas Kabel Listrik																							
				4.732	Utilitas Pipa Air Minum																							
				4.733	Utilitas Kabel Telekomunikasi																							
				7.734	Utilitas Pipa Air Kotor																							
				4.735	Utilitas Pipa Pembawa Bahan Energi lainnya																							
				7.736	Sambungan utilitas																							
				4.737	Dudukan utilitas																							
		3.740	Pengaman Struktur dan Jalan Lingkungan	4.741	Perangkat Pengendali Kelembaban																							
				4.742	Perangkat Penangkal Petir																							
				4.743	Perangkat Perlindungan Korosi dan Biota Laut																							
				4.744	Lubang Ventilasi																							
				4.745	Penutup Lubang Ventilasi																							
		3.750	SMKS (Sistem Monitoring Kesehatan Jembatan)	4.751	Sensor Struktur																							
4.752	Perangkat Pengukur Beban Kendaraan																											
4.753	Sensor pengukur Beban Kendaraan																											
4.754	Pendukung lainnya																											
3.760	Perlengkapan Jembatan Gerak / moveable bridge	4.755	Perangkat Penyalur Data																									
		4.761	Sistem penggerak fungsional																									
		4.762	Sistem Elektrik																									
		4.763	Sistem Hidrolik																									
		4.764	Sistem Mekanis																									
3.770	Fasilitas Pemeriksaan Tetap	4.771	Tangga / Platform Pemeriksaan																									

LEVEL 3		Nilai Kondisi					
Kode	Elemen	S	R	K	F	P	NK

Elemen		Elemen		Elemen		Kerusakan		Lokasi							Level 5							Level 4														
Kode	Uraian Level 2 (pilihan)	Kode	Uraian Level 3 (pilihan)	Kode	Uraian (pilihan)	Kode	Uraian (pilihan)	Lokasi							Nilai Kondisi							Nilai Kondisi														
								A/P/B	X	Y	Z	S	R	K	F	P	NK	S	R	K	F	P	NK	S	R	K	F	P	NK							
				4.772	Lubang Masuk (gelagar, kolom)																															
				4.773	Traveler																															
2.800	gorong - gorong	3.810	Tanah di dalam struktur Gorong - gorong	4.811	Tanah timbunan di atas gorong - gorong																															
				4.812	Tanah dasar di bawah struktur gorong - gorong																															
		3.820	Gorong - gorong Persegi Boks	4.821	Dinding Tegak																															
				4.822	Pelat Bawah																															
				4.823	Pelat Atas																															
				4.824	Drainase Gorong - gorong Persegi Boks																															
		3.830	Gorong - gorong Pipa	4.831	Dinding penahan tanah timbunan																															
				4.832	Drainase Gorong - gorong Pipa																															
			Gorong - gorong Pelengkung Baja Gelombang	4.841	Pelat Baja Gelombang																															
				4.842	Sambungan / Baut pengikat																															
				4.843	Fondasi / Pelat Beton Dudukan Pelengkung Baja Gelombang																															
				4.844	Drainase Gorong gorong Pelengkung Baja Bergelombang																															
		3.850	Struktur Pendukung Gorong - gorong	4.851	Tembok Sayap																															
				4.852	Tembok Kepala (Head wall) Gorong-gorong																															
				4.853	Tembok Bawah (Drop wall) Gorong-gorong																															
				4.854	Apron																															
3.860	Perkuatan Gorong - gorong	4.861	Perkuatan dengan Lapisan Beton Tambahan																																	
		4.862	Perkuatan dengan FRP																																	
		4.863	Perkuatan dengan Lapisan Baja Tambahan																																	
2.900	Struktur Lintasan B	3.910	Lintasan dengan Perkerasan																																	
		3.920	Lintasan Alam (tanpa perkerasan)																																	
		3.930	Lintasan dengan struktur semi - permanen																																	

LEVEL 3		Nilai Kondisi					
Kode	Elemen	S	R	K	F	P	NK



**PEMERINTAH KOTA SEMARANG
DINAS PEKERJAAN UMUM**

JL. MADUKORO RAYA NO. 7, TELP. (024) 76433969, FAX. (024) 76433969 KOTA SEMARANG

NO. JEMBATAN

:

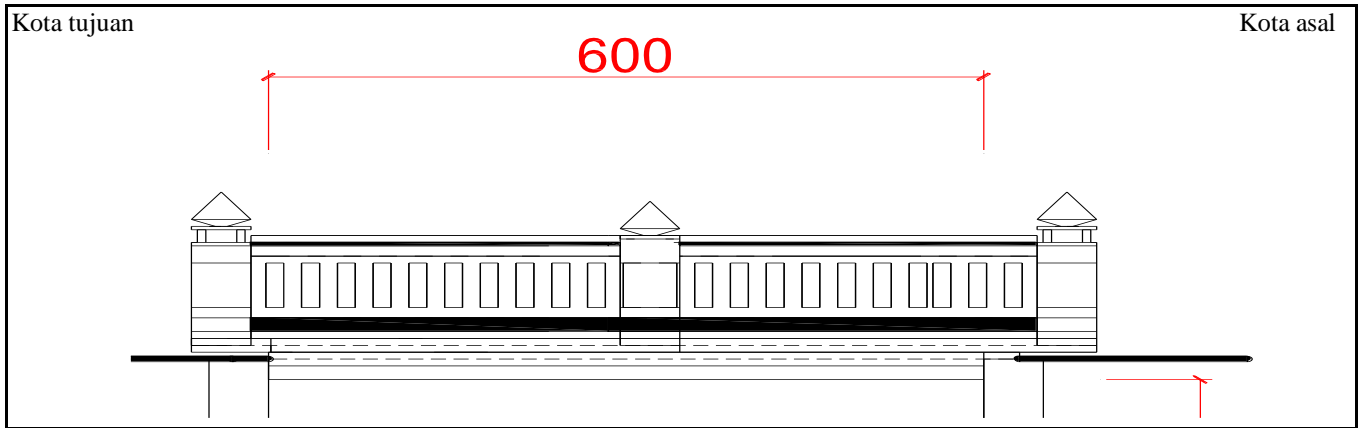
KT	3	3	0	7	4	0	1	0	0	5	0	0	0	1	0
----	---	---	---	---	---	---	---	---	---	---	---	---	---	---	---

NAMA JEMBATAN

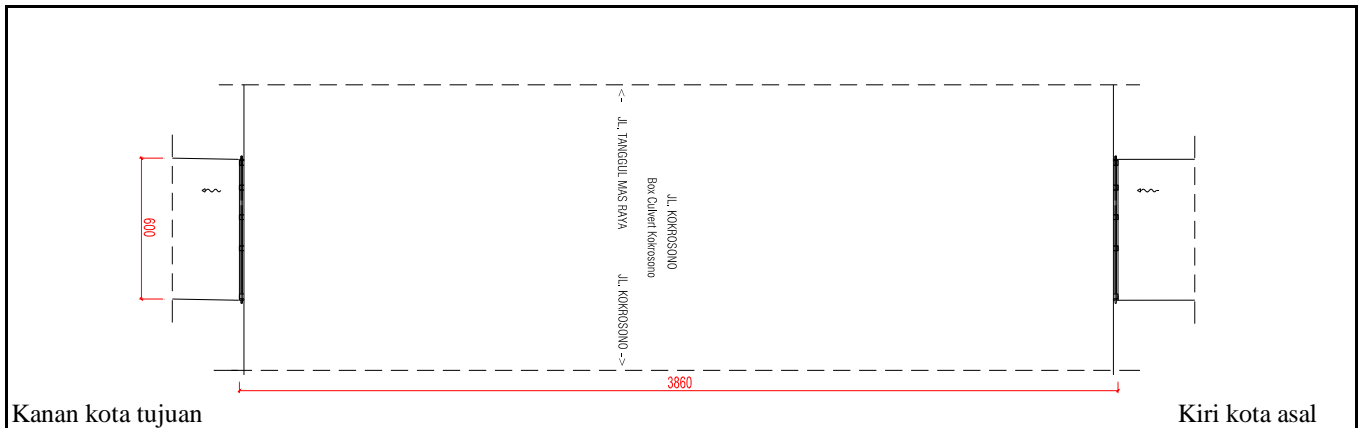
:

BOX CULVERT KOKROSONO

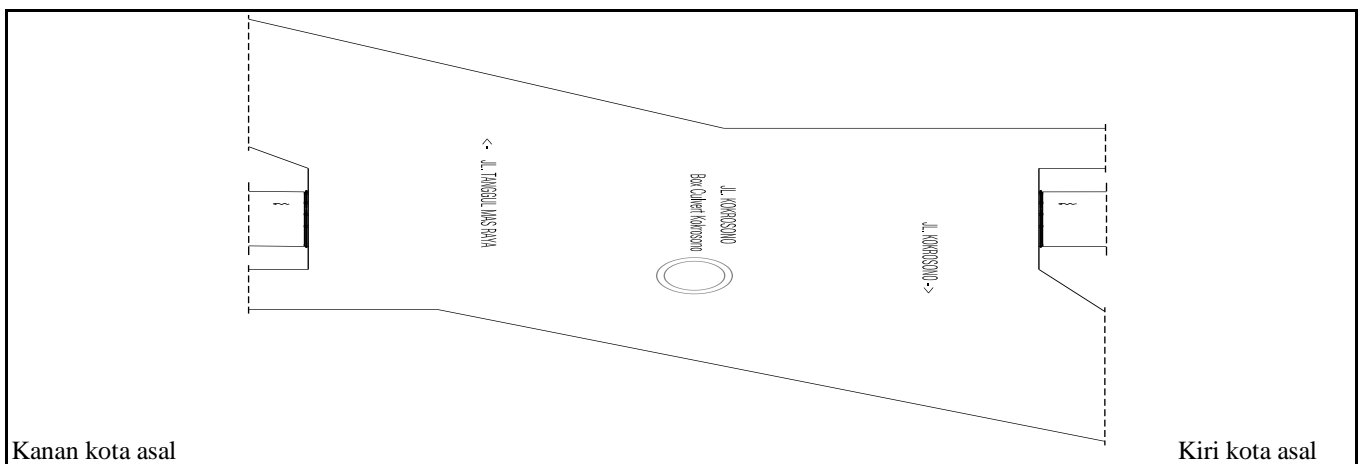
POTONGAN MEMANJANG



TAMPAK ATAS



SITUASI





PEMERINTAH KOTA SEMARANG
DINAS PEKERJAAN UMUM

JL. MADUKORO RAYA NO. 7, TELP. (024) 76433969, FAX. (024) 76433969 KOTA SEMARANG



TAMPAK MEMANJANG



TAMPAK MEMANJANG



TAMPAK MEMANJANG



TAMPAK MEMANJANG

NOMOR JEMBATAN	NAMA JEMBATAN	LOKASI (Km)	PANJANG (M)
KT.33.074.01.0050.001	BOX CULVERT KOKROSONO	1+700	6,00



**PEMERINTAH KOTA SEMARANG
DINAS PEKERJAAN UMUM**

JL. MADUKORO RAYA NO. 7, TELP. (024) 76433969, FAX. (024) 76433969 KOTA SEMARANG



LANTAI PERMUKAAN RETAK MEMANJANG



PAPAN NAMA TULISAN TIDAK JELAS



SANDARAN JEMBATAN PECAH



SEDIMENTASI PADA SUNGAI

NOMOR JEMBATAN	NAMA JEMBATAN	LOKASI (Km)	PANJANG (M)
KT.33.074.01.0050.001	BOX CULVERT KOKROSONO	1+700	6,00